



**การประชุมคณะกรรมการ
ประสานแผนพัฒนาท้องถิ่นระดับจังหวัด
ครั้งที่ 1/2568**

ในวันศุกร์ที่ 21 มีนาคม 2568 เวลา 09.30 น.


**ณ ห้องประชุมราชพฤกษ์
องค์การบริหารส่วนจังหวัดชลบุรี**

ระเบียบวาระการประชุม
คณะกรรมการประสานแผนพัฒนาท้องถิ่นระดับจังหวัด
ครั้งที่ ๑/๒๕๖๘

วันศุกร์ที่ ๒๑ มีนาคม ๒๕๖๘ เวลา ๐๙.๓๐ น.

ณ ห้องประชุมราชพฤกษ์ องค์การบริหารส่วนจังหวัดชลบุรี

- ระเบียบวาระที่ ๑ เรื่องที่ประธานแจ้งให้ที่ประชุมทราบ
- ระเบียบวาระที่ ๒ เรื่องรับรองรายงานการประชุมคณะกรรมการประสานแผนพัฒนาท้องถิ่นระดับจังหวัด ครั้งที่ ๑/๒๕๖๗ เมื่อวันที่ ๑๑ เมษายน ๒๕๖๗
- ระเบียบวาระที่ ๓ เรื่องทบทวนกรอบการประสานแผนพัฒนาท้องถิ่นในระดับอำเภอ/จังหวัด หลักเกณฑ์วิธีการ ประเด็นยุทธศาสตร์การพัฒนาขององค์กรปกครองส่วนท้องถิ่นในเขตจังหวัดชลบุรี
- ระเบียบวาระที่ ๔ เรื่องพิจารณาโครงการเพื่อการประสานแผนพัฒนาขององค์กรปกครองส่วนท้องถิ่นในเขตอำเภอ
- ๔.๑ อำเภอเมืองชลบุรี
 - ๔.๒ อำเภอพนัสนิคม
 - ๔.๓ อำเภอบ้านบึง
 - ๔.๔ อำเภอพานทอง
 - ๔.๕ อำเภอศรีราชา
 - ๔.๖ อำเภอบางละมุง
 - ๔.๗ อำเภอสัตหีบ
 - ๔.๘ อำเภอหนองใหญ่
 - ๔.๙ อำเภอบ่อทอง
 - ๔.๑๐ อำเภอเกาะสีชัง
 - ๔.๑๑ อำเภอเกาะจันทร์
- ระเบียบวาระที่ ๕ เรื่องอื่น ๆ



*หมายเหตุ : เอกสารประกอบการพิจารณาให้ดาวน์โหลดใน QR - Code แนบท้าย

การดำเนินการตามระเบียบวาระการประชุม
คณะกรรมการประสานแผนพัฒนาท้องถิ่นระดับจังหวัด
ครั้งที่ ๑/๒๕๖๘

วันศุกร์ที่ ๒๑ มีนาคม ๒๕๖๘ เวลา ๐๙.๓๐ น.

ณ ห้องประชุมราชพฤกษ์ องค์การบริหารส่วนจังหวัดชลบุรี

ระเบียบวาระที่ ๑
ประธาน

เรื่องที่ประธานแจ้งให้ที่ประชุมทราบ

ตามที่ได้เชิญประชุมคณะกรรมการประสานแผนพัฒนาท้องถิ่นระดับจังหวัดในวันนี้ เนื่องจากประธานคณะกรรมการประสานแผนพัฒนาท้องถิ่นระดับอำเภอทุกอำเภอ ได้จัดส่งโครงการประสานแผนพัฒนาขององค์กรปกครองส่วนท้องถิ่นต่างๆ ในเขตจังหวัดชลบุรี ให้องค์การบริหารส่วนจังหวัดชลบุรีเรียบร้อยแล้ว ประกอบกับหนังสือกระทรวงมหาดไทย ด่วนที่สุด ที่ มท ๐๘๑๐.๓/ ว ๗๔๖๗ ลงวันที่ ๑๔ ธันวาคม ๒๕๖๓ แจ้งแนวทางการจัดทำแผนพัฒนาขององค์กรปกครองส่วนท้องถิ่น (พ.ศ.๒๕๖๖ - ๒๕๗๐) โดยมีสาระสำคัญ ดังนี้

กรอบการประสานโครงการพัฒนาขององค์กรปกครองส่วนท้องถิ่น ตามระเบียบกระทรวงมหาดไทย ว่าด้วยการจัดทำแผนพัฒนาขององค์กรปกครองส่วนท้องถิ่น พ.ศ.๒๕๔๘ และที่แก้ไขเพิ่มเติม

ข้อ ๓ การประสานแผนพัฒนาท้องถิ่น

(๑) การประสานสำหรับองค์การบริหารส่วนจังหวัด

องค์การบริหารส่วนตำบล เทศบาล และเมืองพัทยา ประสานโครงการพัฒนาขององค์กรปกครองส่วนท้องถิ่นผ่านคณะกรรมการประสานแผนพัฒนาท้องถิ่นระดับอำเภอ/จังหวัด แล้วแต่กรณี และให้องค์การบริหารส่วนจังหวัดนำโครงการที่ผ่านกระบวนการคณะกรรมการดังกล่าวบรรจุไว้ในแผนพัฒนาท้องถิ่นที่เห็นว่ามีเหมาะสมและจำเป็นในการพัฒนาจังหวัดโดยองค์รวม ตามศักยภาพขององค์การบริหารส่วนจังหวัด และเมื่อองค์การบริหารส่วนจังหวัดได้บรรจุโครงการประสานแผนขององค์กรปกครองส่วนท้องถิ่นลงในแผนพัฒนาท้องถิ่นขององค์การบริหารส่วนจังหวัดแล้ว ให้แจ้งองค์กรปกครองส่วนท้องถิ่นในเขตจังหวัดทุกแห่งได้ทราบในเวลาอันสมควรโดยมิชักช้า

ระเบียบวาระที่ ๒

รับรองรายงานการประชุมคณะกรรมการประสานแผนพัฒนาท้องถิ่นระดับจังหวัด ครั้งที่ ๑/๒๕๖๘ เมื่อวันที่ ๑๑ เมษายน ๒๕๖๘

ประธาน

รายงานการประชุมคณะกรรมการประสานแผนพัฒนาท้องถิ่นระดับจังหวัด ครั้งที่ ๑/๒๕๖๘ เมื่อวันที่ ๑๑ เมษายน ๒๕๖๘ มีผู้ใดจะขอแก้ไขรายงานการประชุมหรือไม่

มติคณะกรรมการ

.....
.....
.....

ระเบียบวาระที่ ๓

ประธาน

เรื่องทบทวนกรอบการประสานแผนพัฒนาท้องถิ่นในระดับอำเภอ/จังหวัด หลักเกณฑ์วิธีการ ประเด็นยุทธศาสตร์การพัฒนาขององค์กรปกครองส่วนท้องถิ่นในเขตจังหวัดชลบุรี

องค์การบริหารส่วนจังหวัดดำเนินการตามหนังสือกระทรวงมหาดไทย ที่ มท ๐๘๑๐.๓/ว ๑๒๓๙ ลงวันที่ ๒๑ กุมภาพันธ์ ๒๕๖๕ แจกแนวทางการปฏิบัติตามแผนพัฒนาท้องถิ่นขององค์กรปกครองส่วนท้องถิ่น โดยมีสาระสำคัญ ดังนี้

แนวทางการปฏิบัติตามแผนพัฒนาท้องถิ่นขององค์กรปกครองส่วนท้องถิ่นสำหรับแผนพัฒนาท้องถิ่น พ.ศ.๒๕๖๑-๒๕๖๕ และแผนพัฒนาท้องถิ่น พ.ศ.๒๕๖๖-๒๕๗๐
ข้อ ๑๒ การประสานแผนพัฒนาท้องถิ่น

๑๒.๑ การประสานแผนระหว่างองค์กรปกครองส่วนท้องถิ่นกับองค์กรปกครองส่วนท้องถิ่นด้วยกัน

๑) ให้องค์การบริหารส่วนจังหวัดกำหนดกรอบการประสานแผนและทั้งระยะเวลาการประสานแผนให้สอดคล้องกับกระบวนการจัดทำแผนพัฒนาจังหวัด แจกให้องค์กรปกครองส่วนท้องถิ่นทราบตามหนังสือกระทรวงมหาดไทย ด่วนที่สุด ที่ มท ๐๘๑๐.๓/ว ๖๒๔๗ ลงวันที่ ๓ พฤศจิกายน ๒๕๖๐

องค์การบริหารส่วนจังหวัดต้องประกาศกำหนดกรอบการประสานแผนพัฒนาท้องถิ่นในระดับอำเภอ/จังหวัด ตามกรอบการประสานโครงการพัฒนาขององค์กรปกครองส่วนท้องถิ่นตามหนังสือกระทรวงมหาดไทย ด่วนที่สุด ที่ มท ๐๘๑๐.๓/ว ๗๔๖๗ ลงวันที่ ๑๔ ธันวาคม ๒๕๖๓ ในประกาศนอกจากกรอบการประสานโครงการพัฒนาขององค์กรปกครองส่วนท้องถิ่นแล้วจะต้องประกาศหลักเกณฑ์ วิธีการ ประเด็นยุทธศาสตร์ที่ต้องขอประสานแผนที่เชื่อมโยงกับการพัฒนาจังหวัดหรือกลุ่มจังหวัดหรืออำนาจหน้าที่ขององค์การบริหารส่วนจังหวัดด้วย

ทั้งนี้ จึงขอให้คณะกรรมการประสานแผนพัฒนาท้องถิ่นระดับจังหวัดทบทวนกรอบการประสานโครงการพัฒนาขององค์กรปกครองส่วนท้องถิ่นในเขตจังหวัดชลบุรี (เอกสาร ๑) และหลักเกณฑ์ รูปแบบการเสนอโครงการพัฒนาขององค์กรปกครองส่วนท้องถิ่นในเขตจังหวัดชลบุรี (เอกสาร ๒) เพื่อให้สอดคล้องกับยุทธศาสตร์จังหวัด/กลุ่มจังหวัด ยุทธศาสตร์การพัฒนาระดับชาติ และเป็นแนวทางในการจัดทำบัญชีประสานโครงการพัฒนาขององค์กรปกครองส่วนท้องถิ่นในคราวต่อไป

มติคณะกรรมการ

.....
.....
.....

ระเบียบวาระที่ ๔

ประธาน

เรื่องพิจารณาโครงการเพื่อการประสานแผนพัฒนาขององค์กรปกครองส่วนท้องถิ่นในเขตอำเภอ

หนังสือองค์การบริหารส่วนจังหวัดชลบุรี ที่ ขบ ๕๑๐๐๓/๙๙๓๐ ลงวันที่ ๓๑ ตุลาคม ๒๕๖๗ ได้แจ้งกรอบการประสานแผนพัฒนาท้องถิ่นในเขตอำเภอ/จังหวัด โดยให้ประธานคณะกรรมการประสานแผนพัฒนาท้องถิ่นระดับอำเภอทุกอำเภอ และเมืองพัทยาดำเนินการจัดส่งบัญชีประสานโครงการพัฒนาขององค์กรปกครองส่วนท้องถิ่น (ตามแบบ ผ.๐๒/๒, บัญชีสรุปโครงการฯ) จำนวน ๓ ชุด พร้อมรายละเอียดโครงการ แบบแปลน ประมาณการ

ราคาค่าใช้จ่าย จำนวน ๒ ชุด พร้อมทั้งระบุพิกัดจุดเริ่มต้น - จุดสิ้นสุดโครงการ ให้องค์การบริหารส่วนจังหวัดชลบุรี ภายในวันพุธที่ ๑๕ มกราคม ๒๕๖๘ เพื่อเตรียมประชุมคณะกรรมการประสานแผนพัฒนาท้องถิ่นระดับจังหวัด

ขณะนี้ ประธานคณะกรรมการประสานแผนพัฒนาท้องถิ่นระดับอำเภอในเขตจังหวัดชลบุรี ได้พิจารณาถ่วงดุลความสอดคล้องกับกรอบยุทธศาสตร์การพัฒนาขององค์กรปกครองส่วนท้องถิ่นในเขตจังหวัดชลบุรี พร้อมจัดลำดับความสำคัญของโครงการ และจัดส่งบัญชีโครงการฯ มาให้ประธานคณะกรรมการประสานแผนพัฒนาท้องถิ่นระดับจังหวัดเรียบร้อยแล้ว จำนวน ๑๑ อำเภอ (จำนวนองค์กรปกครองส่วนท้องถิ่น ๖๔ แห่ง) รวมทั้งสิ้น ๑๑๗ โครงการ งบประมาณ ๑,๖๖๘,๗๔๗,๗๘๐ บาท) ดังนี้

ลำดับที่	อำเภอ	จำนวน	
		โครงการ	งบประมาณ
๑	เมืองชลบุรี	๖	๕๖,๖๘๔,๖๐๐
๒	พนัสนิคม	๒๙	๓๔๑,๙๓๐,๕๐๐
๓	บ้านบึง	๑๒	๑๖๑,๕๗๗,๑๐๐
๔	พานทอง	๖	๕๕,๘๘๖,๕๐๐
๕	ศรีราชา	๗	๑๒๔,๖๓๙,๐๐๐
๖	บางละมุง	๙	๑๕๗,๙๕๕,๐๐๐
๗	สัตหีบ	๕	๕๗,๓๘๔,๐๐๐
๘	หนองใหญ่	๑๕	๓๓๕,๕๒๕,๕๘๐
๙	บ่อทอง	๒๐	๒๓๔,๒๔๑,๘๐๐
๑๐	เกาะสีชัง	๑	๗,๒๗๐,๐๐๐
๑๑	เกาะจันทร์	๗	๑๕๕,๗๖๔,๐๐๐
รวมทั้งสิ้น		๑๑๗	๑,๖๖๘,๗๔๗,๗๘๐

โครงการของแต่ละอำเภอ จำนวน ๑๑๗ โครงการ องค์กรปกครองส่วนท้องถิ่นต่างๆ ได้จัดทำภายใต้กรอบยุทธศาสตร์การพัฒนาขององค์กรปกครองส่วนท้องถิ่นในเขตจังหวัดชลบุรีแยกออกเป็นรายยุทธศาสตร์ จำนวน ๔ ยุทธศาสตร์ ดังนี้

ลำดับที่	ยุทธศาสตร์	จำนวน	
		โครงการ	งบประมาณ
๑	การพัฒนาโครงสร้างพื้นฐาน/สาธารณูปโภค	๑๐๑	๑,๕๖๖,๘๘๖,๗๘๐
๒	การพัฒนาคุณภาพชีวิตสู่เมืองนวัตกรรม น้อมนำหลักเศรษฐกิจพอเพียง	๑๐	๖๙,๙๕๕,๐๐๐
๓	การอนุรักษ์/ฟื้นฟูสิ่งแวดล้อมและพลังงาน	๑	๑๒,๒๑๓,๐๐๐
๔	การบริหารจัดการตามหลักธรรมาภิบาล สู่นวัตกรรมสมัยใหม่	๕	๑๙,๖๕๓,๐๐๐

ในลำดับ...

ในลำดับต่อไปขอเชิญประธานคณะกรรมการประสานแผนพัฒนาท้องถิ่นระดับอำเภอ
ชี้แจงโครงการเพื่อการประสานแผนพัฒนาขององค์กรปกครองส่วนท้องถิ่นในเขตจังหวัดชลบุรี

๑. อำเภอเมืองชลบุรี

ประธานคณะกรรมการประสานแผนพัฒนาท้องถิ่นระดับอำเภอเมืองชลบุรี

องค์กรปกครองส่วนท้องถิ่นที่จัดส่งโครงการเพื่อการประสานแผนฯ จำนวน ๔ แห่ง จำนวน ๖ โครงการ
งบประมาณ ๔๖,๖๘๔,๖๐๐ บาท และแยกเป็นยุทธศาสตร์ จำนวน ๒ ยุทธศาสตร์ (รายละเอียดตามเอกสาร
หน้าที่ ๓ - ๙) ดังนี้

๑. ยุทธศาสตร์การพัฒนาโครงสร้างพื้นฐาน/สาธารณูปโภค จำนวน ๕ โครงการ งบประมาณ
๔๔,๖๘๔,๖๐๐ บาท

๒. ยุทธศาสตร์การพัฒนาคุณภาพชีวิตสู่มืองนวัตกรรม น้อมนำหลักเศรษฐกิจพอเพียง จำนวน ๑ โครงการ
งบประมาณ ๒,๐๐๐,๐๐๐ บาท

มติคณะกรรมการ

๒. อำเภอพนัสนิคม

ประธานคณะกรรมการประสานแผนพัฒนาท้องถิ่นระดับอำเภอพนัสนิคม

องค์กรปกครองส่วนท้องถิ่นที่จัดส่งโครงการเพื่อการประสานแผนฯ จำนวน ๑๖ แห่ง จำนวน ๒๙ โครงการ
งบประมาณ ๓๔๑,๙๓๐,๔๐๐ บาท และแยกเป็นยุทธศาสตร์ จำนวน ๓ ยุทธศาสตร์ (รายละเอียดตามเอกสาร
หน้าที่ ๑๐ - ๓๘) ดังนี้

๑. ยุทธศาสตร์การพัฒนาโครงสร้างพื้นฐาน/สาธารณูปโภค จำนวน ๒๕ โครงการ งบประมาณ
๓๒๓,๔๐๘,๔๐๐ บาท

๒. ยุทธศาสตร์การพัฒนาคุณภาพชีวิตสู่มืองนวัตกรรม น้อมนำหลักเศรษฐกิจพอเพียง จำนวน ๓ โครงการ
งบประมาณ ๑๔,๖๔๖,๐๐๐ บาท

๓. ยุทธศาสตร์การบริหารจัดการตามหลักธรรมาภิบาลสู่นวัตกรรมสมัยใหม่ จำนวน ๑ โครงการ งบประมาณ
๓,๘๗๖,๐๐๐ บาท

มติคณะกรรมการ

๓. อำเภอบ้านบึง

ประธานคณะกรรมการประสานแผนพัฒนาท้องถิ่นระดับอำเภอบ้านบึง

องค์กรปกครองส่วนท้องถิ่นที่จัดส่งโครงการเพื่อการประสานแผนฯ จำนวน ๙ แห่ง จำนวน ๑๒ โครงการ
งบประมาณ ๑๖๑,๕๗๗,๑๐๐ บาท และแยกเป็นยุทธศาสตร์ จำนวน ๒ ยุทธศาสตร์ (รายละเอียดตามเอกสาร
หน้าที่ ๓๙ - ๔๘) ดังนี้

๑. ยุทธศาสตร์การพัฒนาโครงสร้างพื้นฐาน/สาธารณูปโภค จำนวน ๑๑ โครงการ งบประมาณ
๑๔๘,๕๗๗,๑๐๐ บาท

๒. ยุทธศาสตร์การพัฒนาคุณภาพชีวิตสู่มืองนวัตกรรม น้อมนำหลักเศรษฐกิจพอเพียง จำนวน ๑ โครงการ
งบประมาณ ๑๓,๐๐๐,๐๐๐ บาท

มติคณะกรรมการ

๔. อำเภอ...

๔. อำเภอพานทอง

ประธานคณะกรรมการประสานแผนพัฒนาท้องถิ่นระดับอำเภอพานทอง

องค์กรปกครองส่วนท้องถิ่นที่จัดส่งโครงการเพื่อการประสานแผนฯ จำนวน ๕ แห่ง จำนวน ๖ โครงการ งบประมาณ ๔๕,๘๘๖,๕๐๐ บาท และแยกเป็นยุทธศาสตร์ จำนวน ๒ ยุทธศาสตร์ (รายละเอียดตามเอกสาร หน้า ๔๙ - ๕๕) ดังนี้

๑. ยุทธศาสตร์การพัฒนาโครงสร้างพื้นฐาน/สาธารณูปโภค จำนวน ๓ โครงการ งบประมาณ ๓๕,๑๐๘,๕๐๐ บาท

๒. ยุทธศาสตร์การบริหารจัดการตามหลักธรรมาภิบาลสู่วัฒนธรรมสมัยใหม่ จำนวน ๓ โครงการ งบประมาณ ๑๐,๗๗๘,๐๐๐ บาท

มติคณะกรรมการ

.....

.....

๕. อำเภอสรีราชา

ประธานคณะกรรมการประสานแผนพัฒนาท้องถิ่นระดับอำเภอสรีราชา

องค์กรปกครองส่วนท้องถิ่นที่จัดส่งโครงการเพื่อการประสานแผนฯ จำนวน ๕ แห่ง จำนวน ๗ โครงการ งบประมาณ ๑๒๔,๖๓๙,๐๐๐ บาท และแยกเป็นยุทธศาสตร์ จำนวน ๒ ยุทธศาสตร์ (รายละเอียดตามเอกสาร หน้า ๕๖ - ๖๒) ดังนี้

๑. ยุทธศาสตร์การพัฒนาโครงสร้างพื้นฐาน/สาธารณูปโภค จำนวน ๖ โครงการ งบประมาณ ๑๑๒,๔๒๖,๐๐๐ บาท

๒. ยุทธศาสตร์การอนุรักษ์/ฟื้นฟูสิ่งแวดล้อมและพลังงาน จำนวน ๑ โครงการ งบประมาณ ๑๒,๒๑๓,๐๐๐ บาท

มติคณะกรรมการ

.....

.....

๖. อำเภอบางละมุง

ประธานคณะกรรมการประสานแผนพัฒนาท้องถิ่นระดับอำเภอบางละมุง

องค์กรปกครองส่วนท้องถิ่นที่จัดส่งโครงการเพื่อการประสานแผนฯ จำนวน ๔ แห่ง จำนวน ๙ โครงการ งบประมาณ ๑๕๗,๙๔๕,๐๐๐ บาท และแยกเป็นยุทธศาสตร์ จำนวน ๑ ยุทธศาสตร์ (รายละเอียดตามเอกสาร หน้า ๖๓ - ๗๓) คือ ยุทธศาสตร์การพัฒนาโครงสร้างพื้นฐาน/สาธารณูปโภค จำนวน ๙ โครงการ งบประมาณ ๑๕๗,๙๔๕,๐๐๐ บาท

มติคณะกรรมการ

.....

.....

๗. อำเภอสัตหีบ

ประธานคณะกรรมการประสานแผนพัฒนาท้องถิ่นระดับอำเภอสัตหีบ

องค์กรปกครองส่วนท้องถิ่นที่จัดส่งโครงการเพื่อการประสานแผนฯ จำนวน ๔ แห่ง จำนวน ๕ โครงการ งบประมาณ ๕๗,๓๘๔,๐๐๐ บาท และแยกเป็นยุทธศาสตร์ จำนวน ๓ ยุทธศาสตร์ (รายละเอียดตามเอกสาร หน้า ๗๔ - ๘๐) ดังนี้

๑. ยุทธศาสตร์การพัฒนาโครงสร้างพื้นฐาน/สาธารณูปโภค จำนวน ๒ โครงการ งบประมาณ ๒๘,๒๔๕,๐๐๐ บาท

๒. ยุทธศาสตร์การพัฒนาคุณภาพชีวิตสู่เมืองนวัตกรรม น้อมนำหลักเศรษฐกิจพอเพียง จำนวน ๒ โครงการ งบประมาณ ๒๔,๑๔๐,๐๐๐ บาท

๓. ยุทธศาสตร์การบริหารจัดการตามหลักธรรมาภิบาลสู่นวัตกรรมสมัยใหม่ จำนวน ๑ โครงการ งบประมาณ ๔,๙๙๙,๐๐๐ บาท

มติคณะกรรมการ

.....

.....

๘. อำเภอหนองใหญ่

ประธานคณะกรรมการประสานแผนพัฒนาท้องถิ่นระดับอำเภอหนองใหญ่

องค์กรปกครองส่วนท้องถิ่นที่จัดส่งโครงการเพื่อการประสานแผนฯ จำนวน ๕ แห่ง จำนวน ๑๕ โครงการ งบประมาณ ๓๓๕,๔๒๕,๔๘๐ บาท และแยกเป็นยุทธศาสตร์ จำนวน ๑ ยุทธศาสตร์ (รายละเอียดตามเอกสาร หน้า ๘๑ - ๙๔) คือ ยุทธศาสตร์การพัฒนาโครงสร้างพื้นฐาน/สาธารณูปโภค จำนวน ๑๕ โครงการ งบประมาณ ๓๓๕,๔๒๕,๔๘๐ บาท

มติคณะกรรมการ

.....

.....

๙. อำเภอบ่อทอง

ประธานคณะกรรมการประสานแผนพัฒนาท้องถิ่นระดับอำเภอบ่อทอง

องค์กรปกครองส่วนท้องถิ่นที่จัดส่งโครงการเพื่อการประสานแผนฯ จำนวน ๗ แห่ง จำนวน ๒๐ โครงการ งบประมาณ ๒๓๔,๒๔๑,๘๐๐ บาท และแยกเป็นยุทธศาสตร์ จำนวน ๒ ยุทธศาสตร์ (รายละเอียดตามเอกสาร หน้า ๙๕ - ๑๑๑) ดังนี้

๑. ยุทธศาสตร์การพัฒนาโครงสร้างพื้นฐาน/สาธารณูปโภค จำนวน ๑๘ โครงการ งบประมาณ ๒๒๕,๓๐๒,๘๐๐ บาท

๒. ยุทธศาสตร์การพัฒนาคุณภาพชีวิตสู่เมืองนวัตกรรม น้อมนำหลักเศรษฐกิจพอเพียง จำนวน ๒ โครงการ งบประมาณ ๘,๙๓๙,๐๐๐ บาท

มติคณะกรรมการ

.....

.....

๑๐. อำเภอเกาะสีชัง

ประธานคณะกรรมการประสานแผนพัฒนาท้องถิ่นระดับอำเภอเกาะสีชัง

องค์กรปกครองส่วนท้องถิ่นที่จัดส่งโครงการเพื่อการประสานแผนฯ จำนวน ๑ แห่ง จำนวน ๑ โครงการ งบประมาณ ๗,๒๗๐,๐๐๐ บาท และแยกเป็นยุทธศาสตร์ จำนวน ๑ ยุทธศาสตร์ (รายละเอียดตามเอกสาร หน้า ๑๑๒ - ๑๑๔) คือ ยุทธศาสตร์การพัฒนาคุณภาพชีวิตสู่เมืองนวัตกรรม น้อมนำหลักเศรษฐกิจพอเพียง จำนวน ๑ โครงการ งบประมาณ ๗,๒๗๐,๐๐๐ บาท

มติคณะกรรมการ

.....

.....

๑๑. อำเภอเกาะจันทร์

ประธานคณะกรรมการประสานแผนพัฒนาท้องถิ่นระดับอำเภอเกาะจันทร์

องค์กรปกครองส่วนท้องถิ่นที่จัดส่งโครงการเพื่อการประสานแผนฯ จำนวน ๔ แห่ง จำนวน ๗ โครงการ งบประมาณ ๑๕๕,๗๖๔,๐๐๐ บาท และแยกเป็นยุทธศาสตร์ จำนวน ๑ ยุทธศาสตร์ (รายละเอียดตามเอกสาร หน้าที่ ๑๑๕ - ๑๒๓) คือ ยุทธศาสตร์การพัฒนาโครงสร้างพื้นฐาน/สาธารณูปโภค จำนวน ๗ โครงการ งบประมาณ ๑๕๕,๗๖๔,๐๐๐ บาท

มติคณะกรรมการ

.....

.....

ระเบียบวาระที่ ๕ เรื่องอื่น ๆ

.....

.....

.....

ระเบียบวาระที่ 1

เรื่องที่ประธานแจ้งให้ที่ประชุม

ระเบียบวาระที่ 2

เรื่องรับรองรายงานการประชุมคณะกรรมการ

ประสานแผนพัฒนาท้องถิ่นระดับจังหวัด

ครั้งที่ 1/2567

เมื่อวันที่ 11 เมษายน 2567

รายงานการประชุม
คณะกรรมการประสานแผนพัฒนาท้องถิ่นระดับจังหวัด
ครั้งที่ ๑/๒๕๖๗

วันพฤหัสบดีที่ ๑๑ เมษายน ๒๕๖๗ เวลา ๑๔.๐๐ น.
ณ ห้องประชุมราชพฤกษ์ องค์การบริหารส่วนจังหวัดชลบุรี

ผู้มาประชุม

- | | |
|---|---------|
| ๑. นายวิทยา คุณปลื้ม
นายกองค์การบริหารส่วนจังหวัดชลบุรี | ประธาน |
| ๒. นายอุดมศักดิ์ เจริญวุฒิ
รองนายกองค์การบริหารส่วนจังหวัดชลบุรี | กรรมการ |
| ๓. นายไมตรี ประเสริฐ
นายกเทศมนตรีตำบลคอนหัวฟ่อ | กรรมการ |
| ๔. นายวิชัย อัมราลิขิต
นายกเทศมนตรีเมืองพนัสนิคม | กรรมการ |
| ๕. นางสาวอณูวรรณ ตวีวรรณกุล
หัวหน้าฝ่ายแผนงานและงบประมาณ เทศบาลเมืองบ้านบึง
แทนนายกเทศมนตรีเมืองบ้านบึง | กรรมการ |
| ๖. นายวินัย คุ่มครอง
นายกองค์การบริหารส่วนตำบลบ้านเก่า | กรรมการ |
| ๗. นายลออง พยงค์
นายกเทศมนตรีตำบลบางพระ | กรรมการ |
| ๘. นายวันชัย แสนงาม
รองนายกเทศมนตรีเมืองหนองปรือ
แทนนายกเทศมนตรีเมืองหนองปรือ | กรรมการ |
| ๙. นางสาวรัชิกา รุจิคนานนท์
หัวหน้าฝ่ายแผนงานและงบประมาณ รักษาราชการแทน
ผู้อำนวยการกองยุทธศาสตร์และงบประมาณ เทศบาลตำบลนาจอมเทียน
แทนนายกเทศมนตรีตำบลนาจอมเทียน | กรรมการ |
| ๑๐. นายศุภชัย สันตจิตร
หัวหน้าสำนักปลัดเทศบาลตำบลหนองใหญ่
แทนนายกเทศมนตรีตำบลหนองใหญ่ | กรรมการ |
| ๑๑. นายสมโชค สิทธิภาณุวงศ์
นายกองค์การบริหารส่วนตำบลพลวงทอง | กรรมการ |
| ๑๒. นางสาวกษมณ ชูจิตร
รองปลัดเทศบาลตำบลเกาะสีชัง
แทนนายกเทศมนตรีตำบลเกาะสีชัง | กรรมการ |
| ๑๓. นายสมพาน พวงสิน
รองนายกเทศมนตรีเมืองปรกฟ้า
แทนนายกเทศมนตรีเมืองปรกฟ้า | กรรมการ |

๑๔. นายมงคล โชคพิทักษ์สมบัติ
ปลัดเทศบาลตำบลคอนหัวฝ้อ
กรรมการ
๑๕. นางสาวเพียรผจง รวงผึ้ง
ปลัดเทศบาลเมืองพนัสนิคม
กรรมการ
๑๖. นางสาวปาลิตา เจริญราษฎร์
เจ้าพนักงานธุรการปฏิบัติงาน เทศบาลเมืองบ้านบึง
แทนปลัดเทศบาลเมืองบ้านบึง
กรรมการ
๑๗. จำสืบริชยพล ขุนทอง
ปลัดองค์การบริหารส่วนตำบลบ้านเก่า
กรรมการ
๑๘. นายธราธิป เกียรติวุฒิไกร
ปลัดเทศบาลตำบลบางพระ
กรรมการ
๑๙. นางดวงพร สิทธิ
นักวิเคราะห์นโยบายและแผนชำนาญการ เทศบาลเมืองหนองปรือ
แทนปลัดเทศบาลเมืองหนองปรือ
กรรมการ
๒๐. นายโสภณ เกลื่อนสุทธิ
หัวหน้าฝ่ายบริการและเผยแพร่วิชาการ เทศบาลตำบลนาจอมเทียน
แทนปลัดเทศบาลตำบลนาจอมเทียน
กรรมการ
๒๑. นางสาวอุทัย จิตรศิริชล
นักจัดการงานทั่วไปปฏิบัติการ เทศบาลตำบลหนองใหญ่
แทนปลัดเทศบาลตำบลหนองใหญ่
กรรมการ
๒๒. นางสาวกาญจนา เอมสถิตย์
รองปลัดองค์การบริหารส่วนตำบลพลวงทอง
รักษาราชการแทนปลัดองค์การบริหารส่วนตำบลพลวงทอง
กรรมการ
๒๓. นายพิเชฐ สุมาลย์
หัวหน้าฝ่ายบริหารงานช่าง เทศบาลตำบลเกาะสีชัง
แทนปลัดเทศบาลตำบลเกาะสีชัง
กรรมการ
๒๔. นายณรงค์ สุรินทร์
ผู้อำนวยการกองยุทธศาสตร์และงบประมาณ เทศบาลเมืองปรกฟ้า
แทนปลัดเทศบาลเมืองปรกฟ้า
กรรมการ
๒๕. นางอภิญญา อุซุวัฒน์*
ผู้อำนวยการกลุ่มงานส่งเสริมและพัฒนาท้องถิ่น
แทนท้องถิ่นจังหวัดชลบุรี
กรรมการ
๒๖. นายชยพัทธ์ วิบุลละ**
ผู้อำนวยการกลุ่มงานยุทธศาสตร์และข้อมูลเพื่อการพัฒนาจังหวัด
แทนหัวหน้าสำนักงานจังหวัดชลบุรี
กรรมการ
๒๗. นายญาณศิลป์ ภัสร้างกูร
โยธาธิการและผังเมืองจังหวัดชลบุรี
กรรมการ
๒๘. นายสุธีพงศ์ อัครเมธสุวรรณ
สมาชิกสภาองค์การบริหารส่วนจังหวัดชลบุรี เขตอำเภอเมืองชลบุรี
กรรมการ

๒๙. นายทัศนัย คุ่มครอง กรรมการ
สมาชิกสภาองค์การบริหารส่วนจังหวัดชลบุรี เขตอำเภอพานทอง
๓๐. นายนคร ผลลูกอินทร์ กรรมการ
สมาชิกสภาองค์การบริหารส่วนจังหวัดชลบุรี เขตอำเภอบางละมุง
๓๑. นางสาวเสาวนีย์ แสงเพ็ชร กรรมการ
รองประธานหอการค้าจังหวัดชลบุรี ฝ่ายประชาสัมพันธ์ฯ
แทนประธานหอการค้าจังหวัดชลบุรี
๓๒. นายณัฐวุฒิ เหล่าพูลกิจ กรรมการ
กรรมการสภาอุตสาหกรรมจังหวัดชลบุรี
แทนประธานสภาอุตสาหกรรมจังหวัดชลบุรี
๓๓. นางสาวมณฑา บุญวิสุธานนท์ กรรมการ/เลขานุการ
ปลัดองค์การบริหารส่วนจังหวัดชลบุรี
๓๔. นายชยพัทธ์ วิบุลละ** กรรมการ/ผู้ช่วยเลขานุการ
ผู้อำนวยการกลุ่มงานยุทธศาสตร์และข้อมูลเพื่อการพัฒนาจังหวัด
๓๕. นางอภิญา อุซุวัฒน์* กรรมการ/ผู้ช่วยเลขานุการ
ผู้อำนวยการกลุ่มงานส่งเสริมและพัฒนาท้องถิ่น
๓๖. นางสาวเพ็ญประภา สำเภาแก้ว ผู้ช่วยเลขานุการ
ผู้อำนวยการกองยุทธศาสตร์และงบประมาณ องค์การบริหารส่วนจังหวัดชลบุรี
๓๗. นางสาวเบญจรัตน์ ฐิติวร ผู้ช่วยเลขานุการ
หัวหน้าฝ่ายนโยบายและแผนงาน องค์การบริหารส่วนจังหวัดชลบุรี
๓๘. นางสาวพริษา บวรกุลวัฒน์ ผู้ช่วยเลขานุการ
นักวิเคราะห์นโยบายและแผนชำนาญการ องค์การบริหารส่วนจังหวัดชลบุรี

ผู้ไม่มาประชุม

๑. นายเอกสิทธิ์ อำนวยอน ตติการกิจ
สมาชิกสภาองค์การบริหารส่วนจังหวัดชลบุรี เขตอำเภอศรีราชา
๒. นายเพทาย สุภาพล ตติการกิจ
สมาชิกสภาองค์การบริหารส่วนจังหวัดชลบุรี เขตอำเภอบ่อทอง

ผู้เข้าร่วมประชุม

๑. นายเรวัต ผลลูกอินทร์
รองนายกองค์การบริหารส่วนจังหวัดชลบุรี
๒. นางอัจฉรา บัณฑิตยานุรักษ์
รองปลัดองค์การบริหารส่วนจังหวัดชลบุรี
๓. นางดาร์ตน์ สุรักขกะ
รองปลัดองค์การบริหารส่วนจังหวัดชลบุรี
๔. นางสาวจิตติมา พิมพ์พิทยานันท์
ผู้อำนวยการกองยุทธศาสตร์และงบประมาณ เทศบาลตำบลดอนหัวฬ่อ
๕. นางนิรมล สิทธิไกรพงษ์
หัวหน้าสำนักปลัดองค์การบริหารส่วนจังหวัดชลบุรี

๖. นายจิริยุทธ อินทวารี
ผู้เชี่ยวชาญพิเศษด้านโครงสร้างพื้นฐานสาธารณูปโภค - สาธารณูปการ
สังกัดองค์การบริหารส่วนจังหวัดชลบุรี
๗. นายศุภชัย เปรมจารุนันท์
ผู้อำนวยการส่วนวิศวกรรมกรรมการก่อสร้าง รักษาราชการแทนผู้อำนวยการสำนักช่าง
องค์การบริหารส่วนจังหวัดชลบุรี
๘. นายพุดผิงค์ พสิษฐ์เกษม
ผู้อำนวยการส่วนช่างสุขาภิบาล องค์การบริหารส่วนจังหวัดชลบุรี
๙. นางสาวศมน บุญสนอง
หัวหน้าฝ่ายบริหารงานทั่วไป กองสวัสดิการสังคม
แทนผู้อำนวยการกองสวัสดิการสังคม องค์การบริหารส่วนจังหวัดชลบุรี
๑๐. นางปัทมา หมี่ทอง
นักวิเคราะห์นโยบายและแผนชำนาญการ กองการศึกษา ศาสนาและวัฒนธรรม
แทนผู้อำนวยการกองการศึกษา ศาสนาและวัฒนธรรม องค์การบริหารส่วนจังหวัดชลบุรี
๑๑. นายอภิชาติ จันท์หอม
ผู้อำนวยการกองการท่องเที่ยวและกีฬา องค์การบริหารส่วนจังหวัดชลบุรี
๑๒. นายสุจินต์ สิทธิวิภัทร
หัวหน้าฝ่ายบริหารงานทั่วไป กองสาธารณสุข
แทนผู้อำนวยการกองสาธารณสุข องค์การบริหารส่วนจังหวัดชลบุรี
๑๓. นายสุพล แพงพงษ์
หัวหน้าฝ่ายแผนงานและงบประมาณ เทศบาลตำบลดอนหัวฬ่อ
๑๔. นางอัญชลี คงทอง
หัวหน้าฝ่ายแผนงานและงบประมาณ เทศบาลเมืองพนัสนิคม
๑๕. นายอรรถพร บัวเขียว
หัวหน้าฝ่ายแผนงานและงบประมาณ เทศบาลตำบลบางพระ
๑๖. นางสาวณัฐธิดา ทองเชื้อสาย
ผู้จัดการ YEC ชลบุรี หอการค้าจังหวัดชลบุรี
๑๗. นายวศิน นามวงศ์
เจ้าหน้าที่วิเคราะห์นโยบายและแผน กลุ่มงานยุทธศาสตร์และข้อมูลเพื่อการพัฒนาจังหวัด
๑๘. นายวิษชากร ตรีภตรอง
นักวิเคราะห์นโยบายและแผนชำนาญการ กองยุทธศาสตร์และงบประมาณ
องค์การบริหารส่วนจังหวัดชลบุรี
๑๙. นางสาวสุภาวดี คำสุข
นักวิเคราะห์นโยบายและแผนชำนาญการ กองยุทธศาสตร์และงบประมาณ
องค์การบริหารส่วนจังหวัดชลบุรี
๒๐. นายปัญญา ใจเฉื่อย
นักวิเคราะห์นโยบายและแผนปฏิบัติการ เทศบาลตำบลดอนหัวฬ่อ
๒๑. นางสาวจุฬี ตั้งวงศ์วิโรจน์
นักพัฒนาชุมชนปฏิบัติการ เทศบาลตำบลนาจอมเทียน

๒๒. นางสาวศศิวิภา ศรแก้ว
นักจัดการงานทั่วไปปฏิบัติการ กองสาธารณสุข องค์การบริหารส่วนจังหวัดชลบุรี
๒๓. นายบุญณอม พุกบุตร
นักวิเคราะห์นโยบายและแผนปฏิบัติการ กองยุทธศาสตร์และงบประมาณ
องค์การบริหารส่วนจังหวัดชลบุรี
๒๔. นายพัทธกานต์ หลักมัน
เจ้าพนักงานธุรการชำนาญงาน กองยุทธศาสตร์และงบประมาณ
องค์การบริหารส่วนจังหวัดชลบุรี
๒๕. นางสาวชนิษฐา ทুমสวัสดิ์
เจ้าพนักงานธุรการปฏิบัติงาน กองยุทธศาสตร์และงบประมาณ
องค์การบริหารส่วนจังหวัดชลบุรี
๒๖. นายบุรินทร์ สังข์เงิน
ผู้ช่วยนักวิชาการศึกษา องค์การบริหารส่วนตำบลพลวงทอง
๒๗. นายกฤษณะ สุขเกื้อ
คนงาน เทศบาลเมืองหนองปรือ

เริ่มประชุม เวลา ๑๔.๐๐ น.

ระเบียบวาระที่ ๑ เรื่องที่ประธานแจ้งให้ที่ประชุมทราบ

นายวิทยา คุณปลื้ม นายองค์การบริหารส่วนจังหวัดชลบุรี ประธาน

ตามที่ได้เชิญประชุมคณะกรรมการประสานแผนพัฒนาท้องถิ่นระดับจังหวัดในวันนี้ เนื่องจากประธานคณะกรรมการประสานแผนพัฒนาท้องถิ่นระดับอำเภอทุกอำเภอ ได้จัดส่งโครงการประสานแผนพัฒนาขององค์กรปกครองส่วนท้องถิ่นต่างๆ ในเขตจังหวัดชลบุรี ให้องค์การบริหารส่วนจังหวัดชลบุรีเรียบร้อยแล้ว ประกอบกับหนังสือสั่งการ กระทรวงมหาดไทย ด่วนที่สุด ที่ มท ๐๘๑๐.๓/ว ๖๒๔๗ ลงวันที่ ๓ พฤศจิกายน ๒๕๖๐ แจ้งเรื่อง แนวทางการดำเนินการแผนพัฒนาท้องถิ่นสี่ปี (พ.ศ. ๒๕๖๑ - ๒๕๖๔) ขององค์กรปกครองส่วนท้องถิ่น โดยการประสานแผนเพื่อการพัฒนาท้องถิ่นระหว่าง องค์การบริหารส่วนจังหวัดกับองค์กรปกครองส่วนท้องถิ่นอื่นๆ ในจังหวัดให้ใช้แนวทางและ หลักเกณฑ์ตามหนังสือกระทรวงมหาดไทย ด่วนที่สุด ที่ มท ๐๘๑๐.๒/ว ๕๒๔ ลงวันที่ ๒๑ กุมภาพันธ์ ๒๕๕๖ มาอนุโลมใช้ โดยให้องค์การบริหารส่วนจังหวัดกำหนดกรอบการประสานแผน และห้วงระยะเวลาการประสานแผนให้สอดคล้องกับกระบวนการจัดทำแผนพัฒนาจังหวัด และแจ้งให้องค์กรปกครองส่วนท้องถิ่นทราบ

ระเบียบวาระที่ ๒ รับรองรายงานการประชุมคณะกรรมการประสานแผนพัฒนาท้องถิ่นระดับจังหวัด ครั้งที่ ๑/๒๕๖๖ เมื่อวันที่ ๑๐ เมษายน ๒๕๖๖

นายวิทยา คุณปลื้ม นายองค์การบริหารส่วนจังหวัดชลบุรี ประธาน

รายงานการประชุมคณะกรรมการประสานแผนพัฒนาท้องถิ่นระดับจังหวัด ครั้งที่ ๑/๒๕๖๖ เมื่อวันที่ ๑๐ เมษายน ๒๕๖๖ มีผู้ใดจะขอแก้ไขรายงานการประชุมหรือไม่

มติคณะกรรมการฯ รับรองรายงานการประชุมคณะกรรมการประสานแผนพัฒนาท้องถิ่นระดับจังหวัด ครั้งที่ ๑/๒๕๖๖ เมื่อวันที่ ๑๐ เมษายน ๒๕๖๖

ระเบียบ...

ระเบียบวาระที่ ๓ เรื่อง ทบทวนกรอบการประสานแผนพัฒนาท้องถิ่นในระดับอำเภอ/จังหวัด หลักเกณฑ์วิธีการ ประเด็นยุทธศาสตร์การพัฒนาขององค์กรปกครองส่วนท้องถิ่นในเขตจังหวัดชลบุรี

นายวิทยา คุณปลื้ม นายองค์การบริหารส่วนจังหวัดชลบุรี ประธาน

องค์การบริหารส่วนจังหวัดดำเนินการตามหนังสือกระทรวงมหาดไทย ที่ มท ๐๘๑๐.๓/ว ๑๒๓๙ ลงวันที่ ๒๑ กุมภาพันธ์ ๒๕๖๕, หนังสือกระทรวงมหาดไทย ด่วนที่สุด ที่ มท ๐๘๑๐.๓/ว ๗๔๖๗ ลงวันที่ ๑๔ ธันวาคม ๒๕๖๓ และหนังสือกระทรวงมหาดไทย ด่วนที่สุด ที่ มท ๐๘๑๐.๓/ว ๖๒๔๗ ลงวันที่ ๓ พฤศจิกายน ๒๕๖๐ และได้ประกาศกรอบการประสานโครงการพัฒนาขององค์กรปกครองส่วนท้องถิ่นโดยประกาศกรอบการประสานโครงการพัฒนาขององค์กรปกครองส่วนท้องถิ่นระดับอำเภอ/จังหวัด ประกอบด้วยหลักเกณฑ์ วิธีการ ประเด็นยุทธศาสตร์ที่ต้องขอประสานแผนที่เชื่อมโยงกับการพัฒนาจังหวัดหรือกลุ่มจังหวัดหรืออำนาจหน้าที่ขององค์การบริหารส่วนจังหวัดแล้ว ประกอบกับหนังสือกระทรวงมหาดไทย ที่ มท ๐๘๑๐.๓/ว ๖๐๘๖ ลงวันที่ ๑๙ สิงหาคม ๒๕๖๕ เรื่อง ชักซ้อมแนวทางปฏิบัติการใช้แผนพัฒนาท้องถิ่นขององค์กรปกครองส่วนท้องถิ่นเพื่อจัดทำบริการสาธารณะหรือกิจกรรมสาธารณะ ข้อ ๑๔ การประสานแผนพัฒนาท้องถิ่นระหว่างองค์กรปกครองส่วนท้องถิ่นกับองค์กรปกครองส่วนท้องถิ่นด้วยกัน องค์การบริหารส่วนจังหวัดจะต้องประกาศกรอบการประสานโครงการพัฒนาขององค์กรปกครองส่วนท้องถิ่นประกอบด้วย หลักเกณฑ์ วิธีการ ประเด็น ยุทธศาสตร์ ที่ต้องขอประสานแผนที่เชื่อมโยงกับการพัฒนาจังหวัดหรือกลุ่มจังหวัดหรืออำนาจหน้าที่ขององค์การบริหารส่วนจังหวัดเพิ่มเติม หรือเป็นครั้งๆ ก็ได้ ตามสถานการณ์ที่จะต้องพัฒนาท้องถิ่นในเชิงพื้นที่ให้เกิดความรวดเร็วทันต่อสถานการณ์ที่เปลี่ยนแปลงไปและต้องแจ้งให้องค์กรปกครองส่วนท้องถิ่นในเขตจังหวัด รวมถึงแจ้งอำเภอ จังหวัด และหน่วยงานที่เกี่ยวข้องได้ทราบโดยเร็ว

ทั้งนี้ จึงขอให้คณะกรรมการประสานแผนพัฒนาท้องถิ่นระดับจังหวัดทบทวนกรอบการประสานโครงการพัฒนาขององค์กรปกครองส่วนท้องถิ่นในเขตจังหวัดชลบุรี (เอกสาร ๑) และหลักเกณฑ์ รูปแบบการเสนอโครงการพัฒนาขององค์กรปกครองส่วนท้องถิ่นในเขตจังหวัดชลบุรี (เอกสาร ๒) เพื่อให้สอดคล้องกับยุทธศาสตร์จังหวัด/กลุ่มจังหวัด ยุทธศาสตร์การพัฒนาระดับชาติ และเป็นแนวทางในการจัดทำบัญชีประสานโครงการพัฒนาขององค์กรปกครองส่วนท้องถิ่นในคราวต่อไป

ระเบียบวาระที่ ๔ เรื่อง พิจารณาโครงการเพื่อการประสานแผนพัฒนาขององค์กรปกครองส่วนท้องถิ่นในเขตอำเภอ

นายวิทยา คุณปลื้ม นายองค์การบริหารส่วนจังหวัดชลบุรี ประธาน

หนังสือองค์การบริหารส่วนจังหวัดชลบุรี ที่ ขบ ๕๑๐๐๓/๘๙๐๔ ลงวันที่ ๑๖ พฤศจิกายน ๒๕๖๖ ได้แจ้งกรอบการประสานแผนพัฒนาท้องถิ่นในเขตอำเภอ/จังหวัด โดยให้ประธานคณะกรรมการประสานแผนพัฒนาท้องถิ่นระดับอำเภอทุกอำเภอ และเมืองพัทยา ดำเนินการจัดส่งบัญชีประสานโครงการพัฒนาขององค์กรปกครองส่วนท้องถิ่น (ตามแบบ ผ.๐๒/๒, บัญชีสรุปโครงการฯ) จำนวน ๕ ชุด พร้อมรายละเอียดโครงการ แบบแปลน ประมาณการราคา ค่าใช้จ่าย จำนวน ๒ ชุด พร้อมทั้งระบุพิกัดจุดเริ่มต้น - จุดสิ้นสุดโครงการ ให้องค์การบริหารส่วนจังหวัดชลบุรี ภายในวันพุธที่ ๑๗ มกราคม ๒๕๖๗ เพื่อเตรียมประชุมคณะกรรมการประสานแผนพัฒนาท้องถิ่นระดับจังหวัด

ขณะนี้ ประธานคณะกรรมการประสานแผนพัฒนาท้องถิ่นระดับอำเภอในเขตจังหวัดชลบุรี ได้พิจารณากลับกรองความสอดคล้องกับกรอบยุทธศาสตร์การพัฒนาขององค์กรปกครองส่วนท้องถิ่นในเขตจังหวัดชลบุรี พร้อมจัดลำดับความสำคัญของโครงการและจัดส่งบัญชีโครงการฯ มาให้ประธานคณะกรรมการประสานแผนพัฒนาท้องถิ่นระดับจังหวัดเรียบร้อยแล้ว จำนวน ๑๑ อำเภอ (จำนวนองค์กรปกครองส่วนท้องถิ่น ๗๓ แห่ง) รวมทั้งสิ้น ๑๓๗ โครงการ งบประมาณ ๑,๗๙๔,๐๙๘,๘๑๐ บาท) ดังนี้

ลำดับที่	อำเภอ	จำนวน	
		โครงการ	งบประมาณ
๑	เมืองชลบุรี	๑๑	๒๐๗,๔๕๐,๙๘๐
๒	พนัสนิคม	๓๘	๔๕๐,๕๑๓,๙๐๐
๓	บ้านบึง	๑๖	๑๕๑,๗๕๓,๐๐๐
๔	พานทอง	๑๑	๖๔,๖๘๗,๔๓๐
๕	ศรีราชา	๕	๙๗,๐๙๑,๑๐๐
๖	บางละมุง	๑๖	๒๕๔,๗๐๕,๒๐๐
๗	สัตหีบ	๙	๑๑๓,๔๕๙,๘๐๐
๘	หนองใหญ่	๘	๑๒๑,๕๒๒,๐๐๐
๙	บ่อทอง	๑๐	๑๕๙,๐๑๐,๗๐๐
๑๐	เกาะสีชัง	๒	๑๒,๗๔๐,๐๐๐
๑๑	เกาะจันทร์	๑๑	๑๖๑,๑๖๔,๗๐๐
รวมทั้งสิ้น		๑๓๗	๑,๗๙๔,๐๙๘,๘๑๐

โครงการของแต่ละอำเภอ จำนวน ๑๓๗ โครงการ องค์กรปกครองส่วนท้องถิ่นต่างๆ ได้จัดทำภายใต้กรอบยุทธศาสตร์การพัฒนาขององค์กรปกครองส่วนท้องถิ่นในเขตจังหวัดชลบุรี แยกออกเป็นรายยุทธศาสตร์ จำนวน ๓ ยุทธศาสตร์ ดังนี้

ลำดับที่	ยุทธศาสตร์	จำนวน	
		โครงการ	งบประมาณ
๑	การพัฒนาโครงสร้างพื้นฐาน/สาธารณูปโภค	๑๑๐	๑,๔๒๑,๓๑๙,๙๑๐
๒	การพัฒนาคุณภาพชีวิตสู่เมืองนวัตกรรม น้อมนำหลักเศรษฐกิจพอเพียง	๑๘	๓๒๔,๑๑๐,๙๐๐
๓	การบริหารจัดการตามหลักธรรมาภิบาล สู่นวัตกรรมสมัยใหม่	๙	๔๘,๖๖๘,๐๐๐

ในลำดับต่อไปขอเชิญประธานคณะกรรมการประสานแผนพัฒนาท้องถิ่นระดับอำเภอชี้แจงโครงการเพื่อการประสานแผนพัฒนาขององค์กรปกครองส่วนท้องถิ่นในเขตจังหวัดชลบุรี

๑. อำเภอเมืองชลบุรี

นายไมตรี ประเสริฐ นายกเทศมนตรีตำบลดอนหัวฬ่อ

องค์กรปกครองส่วนท้องถิ่นที่จัดส่งโครงการเพื่อการประสานแผนฯ จำนวน ๗ แห่ง
จำนวน ๑๑ โครงการ งบประมาณ ๒๐๗,๔๕๐,๙๘๐ บาท และแยกเป็นยุทธศาสตร์
จำนวน ๒ ยุทธศาสตร์ (รายละเอียดตามเอกสารหน้าที่ ๓ - ๑๐) ดังนี้

๑. ยุทธศาสตร์การพัฒนาโครงสร้างพื้นฐาน/สาธารณูปโภค จำนวน ๖ โครงการ
งบประมาณ ๖๕,๔๗๔,๐๘๐ บาท

๒. ยุทธศาสตร์การพัฒนาคุณภาพชีวิตสู่วิถีเมืองนวัตกรรม น้อมนำหลักเศรษฐกิจพอเพียง
จำนวน ๕ โครงการ งบประมาณ ๑๔๑,๙๗๖,๙๐๐ บาท

มติคณะกรรมการฯ เห็นชอบโครงการเพื่อการประสานแผนฯ ตามที่เสนอขอรับการสนับสนุนงบประมาณ

๒. อำเภอพนัสนิคม

นายวิจิตร อัมราลิขิต นายกเทศมนตรีเมืองพนัสนิคม

องค์กรปกครองส่วนท้องถิ่นที่จัดส่งโครงการเพื่อการประสานแผนฯ จำนวน ๑๕ แห่ง
จำนวน ๓๘ โครงการ งบประมาณ ๔๕๐,๕๑๓,๙๐๐ บาท และแยกเป็นยุทธศาสตร์
จำนวน ๓ ยุทธศาสตร์ (รายละเอียดตามเอกสารหน้าที่ ๑๑ - ๔๒) ดังนี้

๑. ยุทธศาสตร์การพัฒนาโครงสร้างพื้นฐาน/สาธารณูปโภค จำนวน ๓๑ โครงการ
งบประมาณ ๔๑๖,๗๙๙,๙๐๐ บาท

๒. ยุทธศาสตร์การพัฒนาคุณภาพชีวิตสู่วิถีเมืองนวัตกรรม น้อมนำหลักเศรษฐกิจพอเพียง
จำนวน ๓ โครงการ งบประมาณ ๑๒,๗๑๔,๐๐๐ บาท

๓. ยุทธศาสตร์การบริหารจัดการตามหลักธรรมาภิบาลสู่วัฒนธรรมสมัยใหม่
จำนวน ๔ โครงการ งบประมาณ ๒๐,๗๓๖,๐๐๐ บาท

ขอยกเลิกโครงการ ลำดับที่ ๑ ขององค์การบริหารส่วนตำบลบ้านช้าง คือ โครงการปรับปรุง
ผิวจราจรคอนกรีตเสริมเหล็ก พร้อมวางท่อระบายน้ำคอนกรีตเสริมเหล็กพร้อมบ่อพัก
รหัสทางหลวงท้องถิ่น ช.บ.ถ. ๖๗ - ๐๐๔ สายทุ่งใหญ่ หมู่ที่ ๑, หมู่ที่ ๒ ตำบลบ้านช้าง อำเภอพนัสนิคม
งบประมาณ ๖,๒๘๕,๐๐๐ บาท (หน้าที่ ๓๒ ลำดับที่ ๒๔) เนื่องจากได้รับการจัดสรรงบประมาณ
จากกรมส่งเสริมฯ เรียบร้อยแล้ว และขอเปลี่ยนลำดับของโครงการที่ ๒ ขึ้นมาเป็นลำดับที่ ๑ แทน

ขอเพิ่มเติมโครงการของเทศบาลเมืองพนัสนิคม จำนวน ๑ โครงการ คือ โครงการ
ก่อสร้างสนามพิกเคิลบอล ตำบลพนัสนิคม อำเภอพนัสนิคม งบประมาณ ๖,๐๐๐,๐๐๐ บาท

มติคณะกรรมการฯ เห็นชอบโครงการเพื่อการประสานแผนฯ ตามที่เสนอขอรับการสนับสนุนงบประมาณ

๓. อำเภอบ้านบึง

นางสาวอัญญาวรรณ ตรีวรรณกุล หัวหน้าฝ่ายแผนงานและงบประมาณ เทศบาลเมืองบ้านบึง

องค์กรปกครองส่วนท้องถิ่นที่จัดส่งโครงการเพื่อการประสานแผนฯ จำนวน ๙ แห่ง
จำนวน ๑๒ โครงการ งบประมาณ ๑๕๑,๗๕๓,๐๐๐ บาท และแยกเป็นยุทธศาสตร์
จำนวน ๒ ยุทธศาสตร์ (รายละเอียดตามเอกสารหน้าที่ ๔๓ - ๕๔) ดังนี้

๑. ยุทธศาสตร์การพัฒนาโครงสร้างพื้นฐาน/สาธารณูปโภค จำนวน ๑๕ โครงการ
งบประมาณ ๑๓๖,๗๕๓,๐๐๐ บาท

๒. ยุทธศาสตร์การพัฒนาคุณภาพชีวิตสู่วิถีเมืองนวัตกรรม น้อมนำหลักเศรษฐกิจพอเพียง
จำนวน ๑ โครงการ งบประมาณ ๑๕,๐๐๐,๐๐๐ บาท

มติคณะกรรมการฯ เห็นชอบโครงการเพื่อการประสานแผนฯ ตามที่เสนอขอรับการสนับสนุนงบประมาณ

๔. อำเภอพานทอง

นายวินัย คุ่มครอง นายกองค้การบริหารส่วนตำบลบ้านเก่า

องค์กรปกครองส่วนท้องถิ่นที่จัดส่งโครงการเพื่อการประสานแผนฯ จำนวน ๗ แห่ง
จำนวน ๑๑ โครงการ งบประมาณ ๖๔,๖๘๗,๔๓๐ บาท และแยกเป็นยุทธศาสตร์
จำนวน ๒ ยุทธศาสตร์ (รายละเอียดตามเอกสารหน้าที่ ๕๕ - ๖๕) ดังนี้

๑. ยุทธศาสตร์การพัฒนาโครงสร้างพื้นฐาน/สาธารณูปโภค จำนวน ๑๐ โครงการ
งบประมาณ ๖๐,๘๑๑,๔๓๐ บาท

๒. ยุทธศาสตร์การบริหารจัดการตามหลักธรรมาภิบาลสู่นวัตกรรมสมัยใหม่
จำนวน ๑ โครงการ งบประมาณ ๓,๘๗๖,๐๐๐ บาท

มติคณะกรรมการฯ เห็นชอบโครงการเพื่อการประสานแผนฯ ตามที่เสนอขอรับการสนับสนุนงบประมาณ

๕. อำเภอศรีราชา

นายล่อง พยนต์ นายกเทศมนตรีตำบลบางพระ

องค์กรปกครองส่วนท้องถิ่นที่จัดส่งโครงการเพื่อการประสานแผนฯ จำนวน ๕ แห่ง
จำนวน ๕ โครงการ งบประมาณ ๙๗,๐๙๑,๑๐๐ บาท และแยกเป็นยุทธศาสตร์
จำนวน ๒ ยุทธศาสตร์ (รายละเอียดตามเอกสารหน้าที่ ๖๖ - ๗๑) ดังนี้

๑. ยุทธศาสตร์การพัฒนาโครงสร้างพื้นฐาน/สาธารณูปโภค จำนวน ๔ โครงการ
งบประมาณ ๙๔,๕๑๔,๑๐๐ บาท

๒. ยุทธศาสตร์การบริหารจัดการตามหลักธรรมาภิบาลสู่นวัตกรรมสมัยใหม่
จำนวน ๑ โครงการ งบประมาณ ๒,๕๗๗,๐๐๐ บาท

ขอเพิ่มเติมโครงการของเทศบาลเมืองศรีราชา จำนวน ๑ โครงการ คือ โครงการ
ก่อสร้างอาคารสระว่ายน้ำ ตำบลศรีราชา อำเภอศรีราชา งบประมาณ ๑๐,๐๕๐,๐๐๐ บาท
(งบประมาณทั้งสิ้น ๑๓,๔๐๐,๐๐๐ บาท เทศบาลเมืองศรีราชาสมทบ ๓,๓๕๐,๐๐๐ บาท)

มติคณะกรรมการฯ เห็นชอบโครงการเพื่อการประสานแผนฯ ตามที่เสนอขอรับการสนับสนุนงบประมาณ

๖. อำเภอบางละมุง

นายวันชัย แสนงาม รองนายกเทศมนตรีเมืองหนองปรือ

องค์กรปกครองส่วนท้องถิ่นที่จัดส่งโครงการเพื่อการประสานแผนฯ จำนวน ๗ แห่ง
จำนวน ๑๖ โครงการ งบประมาณ ๒๕๔,๗๐๕,๒๐๐ บาท และแยกเป็นยุทธศาสตร์
จำนวน ๒ ยุทธศาสตร์ (รายละเอียดตามเอกสารหน้าที่ ๗๒ - ๘๗) ดังนี้

๑. ยุทธศาสตร์การพัฒนาโครงสร้างพื้นฐาน/สาธารณูปโภค จำนวน ๑๑ โครงการ
งบประมาณ ๑๕๙,๘๖๔,๒๐๐ บาท

๒. ยุทธศาสตร์การพัฒนาคุณภาพชีวิตสู่นวัตกรรม น้อมนำหลักเศรษฐกิจพอเพียง
จำนวน ๕ โครงการ งบประมาณ ๙๔,๘๔๑,๐๐๐ บาท

มติคณะกรรมการฯ เห็นชอบโครงการเพื่อการประสานแผนฯ ตามที่เสนอขอรับการสนับสนุนงบประมาณ

๗. อำเภอสัตหีบ

นางสาวรชิกา รุจิณานนท์ หัวหน้าฝ่ายแผนงานและงบประมาณ เทศบาลตำบลนาจอมเทียน

องค์กรปกครองส่วนท้องถิ่นที่จัดส่งโครงการเพื่อการประสานแผนฯ จำนวน ๖ แห่ง
จำนวน ๙ โครงการ งบประมาณ ๑๑๓,๔๕๙,๘๐๐ บาท และแยกเป็นยุทธศาสตร์
จำนวน ๓ ยุทธศาสตร์ (รายละเอียดตามเอกสารหน้าที่ ๘๘ - ๙๕) ดังนี้

๑. ยุทธศาสตร์การพัฒนาโครงสร้างพื้นฐาน/สาธารณูปโภค จำนวน ๕ โครงการ
งบประมาณ ๕๑,๓๖๖,๘๐๐ บาท

๒. ยุทธศาสตร์การพัฒนาคูณภาพชีวิตสู่อเมืองนวัตกรรม น้อมนำหลักเศรษฐกิจพอเพียง
จำนวน ๓ โครงการ งบประมาณ ๕๗,๒๑๕,๐๐๐ บาท

๓. ยุทธศาสตร์การบริหารจัดการตามหลักธรรมาภิบาลสู่นวัตกรรมสมัยใหม่
จำนวน ๑ โครงการ งบประมาณ ๔,๘๗๘,๐๐๐ บาท

มติคณะกรรมการฯ เห็นชอบโครงการเพื่อการประสานแผนฯ ตามที่เสนอขอรับการสนับสนุนงบประมาณ

๘. อำเภอหนองใหญ่

นายศุภชัย สันตจิตร์ หัวหน้าสำนักปลัดเทศบาลตำบลหนองใหญ่

องค์กรปกครองส่วนท้องถิ่นที่จัดส่งโครงการเพื่อการประสานแผนฯ จำนวน ๕ แห่ง
จำนวน ๘ โครงการ งบประมาณ ๑๒๑,๕๒๒,๐๐๐ บาท และแยกเป็นยุทธศาสตร์
จำนวน ๑ ยุทธศาสตร์ (รายละเอียดตามเอกสารหน้าที่ ๙๖ - ๑๐๑) ดังนี้

๑. ยุทธศาสตร์การพัฒนาโครงสร้างพื้นฐาน/สาธารณูปโภค จำนวน ๘ โครงการ
งบประมาณ ๑๒๑,๕๒๒,๐๐๐ บาท

มติคณะกรรมการฯ เห็นชอบโครงการเพื่อการประสานแผนฯ ตามที่เสนอขอรับการสนับสนุนงบประมาณ

๙. อำเภอบ่อทอง

นายสมโชค สิทธิภานุวงศ์ นายกองค์การบริหารส่วนตำบลพลวงทอง

องค์กรปกครองส่วนท้องถิ่นที่จัดส่งโครงการเพื่อการประสานแผนฯ จำนวน ๗ แห่ง
จำนวน ๑๐ โครงการ งบประมาณ ๑๕๙,๐๑๐,๗๐๐ บาท และแยกเป็นยุทธศาสตร์
จำนวน ๒ ยุทธศาสตร์ (รายละเอียดตามเอกสารหน้าที่ ๑๐๒ - ๑๐๙) ดังนี้

๑. ยุทธศาสตร์การพัฒนาโครงสร้างพื้นฐาน/สาธารณูปโภค จำนวน ๙ โครงการ
งบประมาณ ๑๕๓,๐๔๙,๗๐๐ บาท

๒. ยุทธศาสตร์การบริหารจัดการตามหลักธรรมาภิบาลสู่นวัตกรรมสมัยใหม่
จำนวน ๑ โครงการ งบประมาณ ๕,๙๖๑,๐๐๐ บาท

มติคณะกรรมการฯ เห็นชอบโครงการเพื่อการประสานแผนฯ ตามที่เสนอขอรับการสนับสนุนงบประมาณ

๑๐. อำเภอเกาะสีชัง

นางสาวกษมณ ชูจิตร์ รองปลัดเทศบาลตำบลเกาะสีชัง

องค์กรปกครองส่วนท้องถิ่นที่จัดส่งโครงการเพื่อการประสานแผนฯ จำนวน ๑ แห่ง
จำนวน ๒ โครงการ งบประมาณ ๑๒,๗๕๐,๐๐๐ บาท และแยกเป็นยุทธศาสตร์
จำนวน ๒ ยุทธศาสตร์ (รายละเอียดตามเอกสารหน้าที่ ๑๑๐ - ๑๑๓) ดังนี้

๑. ยุทธศาสตร์การพัฒนาคุณภาพชีวิตสู่มืองนวัตกรรม น้อมนำหลักเศรษฐกิจพอเพียง จำนวน ๑ โครงการ งบประมาณ ๒,๑๐๐,๐๐๐ บาท
๒. ยุทธศาสตร์การบริหารจัดการตามหลักธรรมาภิบาลสู่นวัตกรรมสมัยใหม่ จำนวน ๑ โครงการ งบประมาณ ๑๐,๖๔๐,๐๐๐ บาท

มติคณะกรรมการฯ เห็นชอบโครงการเพื่อการประสานแผนฯ ตามที่เสนอขอรับการสนับสนุนงบประมาณ

๑๑. อำเภอเกาะจันทร์

นายสมพาน พวงสิน รองนายกเทศมนตรีเมืองปรกฟ้า

องค์กรปกครองส่วนท้องถิ่นที่จัดส่งโครงการเพื่อการประสานแผนฯ จำนวน ๔ แห่ง จำนวน ๑๑ โครงการ งบประมาณ ๑๖๑,๑๖๔,๗๐๐ บาท และแยกเป็นยุทธศาสตร์ จำนวน ๑ ยุทธศาสตร์ (รายละเอียดตามเอกสารหน้า ๑๑๔ - ๑๒๒) ดังนี้

๑. ยุทธศาสตร์การพัฒนาโครงสร้างพื้นฐาน/สาธารณูปโภค จำนวน ๑๑ โครงการ งบประมาณ ๑๖๑,๑๖๔,๗๐๐ บาท

มติคณะกรรมการฯ เห็นชอบโครงการเพื่อการประสานแผนฯ ตามที่เสนอขอรับการสนับสนุนงบประมาณ

นายวิทยา คุณปลื้ม นายกองค์การบริหารส่วนจังหวัดชลบุรี ประธาน

องค์การบริหารส่วนจังหวัดชลบุรีได้รับการประสานจากองค์กรปกครองส่วนท้องถิ่น และการประสานภูมิภาคให้ดำเนินการขยายเขตประปาในพื้นที่ขององค์กรปกครองส่วนท้องถิ่น ขอเชิญฝ่ายเลขานุฯ ชี้แจงรายละเอียดโครงการ

นางสาวเพ็ญประภา สำเภาแก้ว ผู้อำนวยการกองยุทธศาสตร์และงบประมาณ ผู้ช่วยเลขานุการ

องค์การบริหารส่วนจังหวัดชลบุรีได้รับการประสานจากองค์กรปกครองส่วนท้องถิ่น และการประสานภูมิภาคให้ดำเนินการขยายเขตประปาในพื้นที่ขององค์กรปกครองส่วนท้องถิ่น ซึ่งในเบื้องต้นสำนักช่าง อบจ.ชลบุรี ได้ตรวจสอบรายละเอียดโครงการฯ ดังกล่าว และประสานงานกับการประสานภูมิภาคเพื่อตรวจสอบ พื้นที่ดำเนินการ / งบประมาณ ให้สอดคล้องกับข้อเท็จจริง โดยได้รวบรวมโครงการที่องค์กรปกครองส่วนท้องถิ่นในเขต อำเภอพนัสนิคม เสนอโครงการขยายเขตจำหน่ายน้ำประปาฯ ที่ผ่านความเห็นชอบจาก คณะกรรมการประสานแผนพัฒนาท้องถิ่นระดับอำเภอ จำนวน ๓ โครงการ งบประมาณ ๑๗,๐๐๐,๐๐๐ บาท จึงสรุปเป็นโครงการ เพื่อขอรับการประสานแผนฯ จำนวน ๓๑ โครงการ งบประมาณ ๑,๐๗๗,๔๖๙,๐๐๐ บาท ดังนี้

๑. อำเภอเมืองชลบุรี จำนวน ๕ โครงการ งบประมาณ ๑๖๐,๘๕๕,๐๐๐ บาท
๒. อำเภอพนัสนิคม จำนวน ๘ โครงการ งบประมาณ ๑๖๕,๓๒๖,๐๐๐ บาท
๓. อำเภอบ้านบึง จำนวน ๓ โครงการ งบประมาณ ๙๖,๔๑๖,๐๐๐ บาท
๔. อำเภอศรีราชา จำนวน ๔ โครงการ งบประมาณ ๗๗,๔๒๗,๐๐๐ บาท
๕. อำเภอบางละมุง จำนวน ๕ โครงการ งบประมาณ ๑๒๔,๖๙๒,๐๐๐ บาท
๖. อำเภอสัตหีบ จำนวน ๑ โครงการ งบประมาณ ๑๑๔,๔๖๔,๐๐๐ บาท
๗. อำเภอหนองใหญ่ จำนวน ๒ โครงการ งบประมาณ ๑๒๒,๐๗๕,๐๐๐ บาท
๘. อำเภอบ่อทอง จำนวน ๒ โครงการ งบประมาณ ๑๘๗,๖๓๐,๐๐๐ บาท
๙. อำเภอเกาะจันทร์ จำนวน ๑ โครงการ งบประมาณ ๒๘,๕๘๔,๐๐๐ บาท

นายวิทยา คุณปลื้ม นายกองค์การบริหารส่วนจังหวัดชลบุรี ประธาน

ในปีที่ผ่านมาโครงการเกี่ยวกับ ไฟฟ้า ประปา บางโครงการไม่ผ่านกระบวนการ
ประสานแผนพัฒนาท้องถิ่นระดับอำเภอ/จังหวัด แต่เนื่องจากโครงการฯ ดังกล่าว
มีผลกระทบกับประชาชนในพื้นที่โดยตรง จึงต้องเข้าสู่กระบวนการประสานแผนฯ

นางอภิญญา อุซุวัฒน์ ผู้อำนวยการกลุ่มงานส่งเสริมและพัฒนาท้องถิ่น กรรมการ

สาเหตุที่ต้องนำโครงการที่มีผลกระทบกับประชาชนในพื้นที่โดยตรงเข้ากระบวนการ
ประสานแผนพัฒนาท้องถิ่นระดับอำเภอ/จังหวัด เพื่อรับฟังความคิดเห็นและความต้องการ
ของประชาชนในพื้นที่ว่ามีความต้องการหรือไม่ เพราะประชาชนในบางพื้นที่ไม่ต้องการ
น้ำประปาจากการประปาส่วนภูมิภาค เนื่องจากภาระค่าใช้จ่ายมากกว่าประปาหมู่บ้าน

มติคณะกรรมการฯ เห็นชอบโครงการเพื่อการประสานแผนฯ ตามที่เสนอขอรับการสนับสนุนงบประมาณ

นายวิทยา คุณปลื้ม นายกองค์การบริหารส่วนจังหวัดชลบุรี ประธาน

ตามที่คณะกรรมการประสานแผนพัฒนาท้องถิ่นระดับจังหวัดได้พิจารณาโครงการ
ประสานแผนพัฒนาท้องถิ่นระดับอำเภอต่างๆ ซึ่งได้พิจารณาความสอดคล้องกับกรอบ
ยุทธศาสตร์การพัฒนาขององค์กรปกครองส่วนท้องถิ่นในเขตจังหวัดชลบุรี และจัดลำดับ
ความสำคัญแล้วนั้น หน้าที่ของคณะกรรมการประสานแผนพัฒนาท้องถิ่นระดับจังหวัดจะต้อง
พิจารณาความสอดคล้องกับกรอบยุทธศาสตร์การพัฒนาขององค์กรปกครองส่วนท้องถิ่นในเขต
จังหวัดชลบุรีพร้อมจัดลำดับความสำคัญของโครงการด้วย ซึ่งกระผมได้พิจารณาแล้วเห็นว่าพื้นที่
ของแต่ละอำเภอมีความแตกต่างกัน ปัญหาความต้องการย่อมแตกต่างกัน จะนำมากำหนดว่า
โครงการใดสำคัญกว่ากันเป็นเรื่องที่ทำได้ยากจึงขอหารือคณะกรรมการประสานแผนพัฒนา
ท้องถิ่นระดับจังหวัด ดังนี้

๑. การพิจารณาความสอดคล้องกับกรอบยุทธศาสตร์การพัฒนา และการจัดลำดับ
ความสำคัญของโครงการให้เป็นไปตามที่คณะกรรมการประสานแผนพัฒนาท้องถิ่นระดับอำเภอ
ของแต่ละอำเภอต่างๆ ได้พิจารณาแล้ว

๒. องค์การบริหารส่วนจังหวัดชลบุรีจะพิจารณาคัดเลือกโครงการฯ เพื่อนำมาบรรจุ
ในร่างแผนพัฒนาท้องถิ่นตามอำนาจหน้าที่และตามความเหมาะสมต่อไป ซึ่งโครงการ
อาจจะนำมาบรรจุในร่างแผนพัฒนาท้องถิ่น (พ.ศ.๒๕๖๖ - ๒๕๗๐) เพิ่มเติม ครั้งที่ ๒/๒๕๖๗
ขององค์การบริหารส่วนจังหวัดชลบุรี เนื่องจากต้องพิจารณาสถานะการคลังขององค์การ
บริหารส่วนจังหวัดชลบุรี จึงจำเป็นต้องแบ่งโครงการบางส่วนไปจัดสรรงบประมาณในคราวจัดทำ
ข้อบัญญัติงบประมาณรายจ่าย เพิ่มเติม ประจำปีงบประมาณ พ.ศ.๒๕๖๗ , ประจำปีงบประมาณ
พ.ศ.๒๕๖๘ หรืองบประมาณอื่นๆ หากคณะกรรมการทุกท่านเห็นพ้องตามแนวทางข้างต้น
จะขอมติที่ ประชุมพิจารณาให้ความเห็นชอบตามข้อ ๑ และเห็นชอบโครงการตาม
บัญชีประสานโครงการพัฒนาฯ เพื่อให้องค์การบริหารส่วนจังหวัดชลบุรีดำเนินการตามข้อ ๒ ต่อไป

มติคณะกรรมการฯ เห็นชอบตามที่ประธานคณะกรรมการประสานแผนพัฒนาท้องถิ่นระดับจังหวัดเสนอ

ระเบียบวาระที่ ๕ เรื่องอื่น ๆ

นางสาวเพ็ญประภา สำเภาแก้ว ผู้อำนวยการกองยุทธศาสตร์และงบประมาณ ผู้ช่วยเลขานุการ

หนังสือกระทรวงมหาดไทย ด่วนที่สุด ที่ มท ๐๘๑๐.๓/ว ๓๔๒๓ ลงวันที่ ๒
เมษายน ๒๕๖๗ เรื่อง แนวทางดำเนินการตามระเบียบกระทรวงมหาดไทย ว่าด้วยการ
จัดทำแผนพัฒนาขององค์กรปกครองส่วนท้องถิ่น พ.ศ.๒๕๕๘ และที่แก้ไขเพิ่มเติม

นาง...

นางอภิญญา อุชุวัฒน์ ผู้อำนวยการกลุ่มงานส่งเสริมและพัฒนาท้องถิ่น กรมการ

จังหวัดชลบุรีได้แจ้งหนังสือสั่งการฯ ดังกล่าว ให้องค์กรปกครองส่วนท้องถิ่นในพื้นที่
จังหวัดชลบุรีถือปฏิบัติเรียบร้อยแล้ว ตามหนังสือจังหวัดชลบุรี ด่วนที่สุด ที่ ขบ ๐๐๒๓.๓/
ว ๒๕๑๒ ลงวันที่ ๕ เมษายน ๒๕๖๗

นางสาวเพ็ญประภา สำเภาแก้ว ผู้อำนวยการกองยุทธศาสตร์และงบประมาณ ผู้ช่วยเลขานุการ

การเสนอโครงการที่เกี่ยวข้องกับการขออนุญาตในเรื่องของกรรมสิทธิ์ที่ดิน
ซึ่งไม่สามารถดำเนินโครงการได้ ให้องค์กรปกครองส่วนท้องถิ่นตรวจสอบเอกสาร
ในเรื่องของกรรมสิทธิ์ที่ดินให้เรียบร้อยก่อน จึงขอเรียนท่านประธานคณะกรรมการประสานแผนฯ
แต่ละอำเภอ เมื่อมีการประชุมพิจารณาโครงการของแต่ละอำเภอขอให้แจ้งเน้นย้ำกับองค์กร
ปกครองส่วนท้องถิ่นที่จะเสนอโครงการให้มีความพร้อมในเรื่องกรรมสิทธิ์ต่างๆ และการขออนุญาต
ใช้พื้นที่ เพื่อดำเนินโครงการขอรับการสนับสนุนงบประมาณจากองค์การบริหารส่วนจังหวัดชลบุรี
ให้เรียบร้อยก่อนเสนอโครงการต่อคณะกรรมการประสานแผนพัฒนาท้องถิ่นระดับอำเภอ

นางอภิญญา อุชุวัฒน์ ผู้อำนวยการกลุ่มงานส่งเสริมและพัฒนาท้องถิ่น กรมการ

การขออนุญาตใช้พื้นที่กรรมสิทธิ์ที่ดินควรจะได้รับอนุญาตให้เรียบร้อยก่อน
ที่จะนำเข้าแผนพัฒนาท้องถิ่น เพื่อที่จะดำเนินโครงการเป็นไปด้วยความเรียบร้อยและ
เป็นไปตามห้วงระยะเวลาที่กำหนดได้

การขอรับการสนับสนุนงบประมาณที่มีงบประมาณดำเนินการที่ไม่สูงมากให้องค์กร
ปกครองส่วนท้องถิ่นทบทวนการขอรับการสนับสนุนงบประมาณจากกรมส่งเสริมการปกครองท้องถิ่น
โครงการที่ใช้งบประมาณไม่ถึงสิบล้านบาทสามารถขอรับการสนับสนุนเป็นเงินอุดหนุนเฉพาะกิจ
และโครงการที่เป็นโครงการส่งเสริมการท่องเที่ยวสามารถขอรับการสนับสนุนงบประมาณ
ได้มากกว่าสิบล้านบาท และควรขอรับการสนับสนุนเป็นเงินอุดหนุนการท่องเที่ยว เพื่อที่องค์การ
บริหารส่วนจังหวัดชลบุรีจะได้นำงบประมาณไปพัฒนาในด้านอื่นๆ หรือดำเนินการโครงการ
ที่มีงบประมาณที่สูงได้

นางสาวเพ็ญประภา สำเภาแก้ว ผู้อำนวยการกองยุทธศาสตร์และงบประมาณ ผู้ช่วยเลขานุการ

โครงการที่ขอรับการสนับสนุนงบประมาณจากองค์การบริหารส่วนจังหวัดชลบุรี
ในลักษณะที่เกี่ยวกับการซ่อมแซม บำรุง ดูแลรักษาสิ่งก่อสร้างที่เป็นทรัพย์สินขององค์กร
ปกครองส่วนท้องถิ่นนั้นๆ ถ้ามีการของบประมาณสนับสนุนในส่วนนี้ทางองค์การบริหารส่วน
จังหวัดชลบุรีต้องคำนึงถึงประเด็นของการเป็นเจ้าของทรัพย์สิน เมื่อองค์กรปกครองส่วน
ท้องถิ่นเป็นเจ้าของทรัพย์สินนั้นๆ จึงต้องมีหน้าที่ซ่อมแซม บำรุง ดูแลรักษา ทรัพย์สินนั้นๆ
ซึ่งการขอรับการสนับสนุนงบประมาณจากองค์การบริหารส่วนจังหวัดชลบุรีสามารถทำเป็น
การอุดหนุนงบประมาณได้หรือไม่

นางอภิญญา อุชุวัฒน์ ผู้อำนวยการกลุ่มงานส่งเสริมและพัฒนาท้องถิ่น กรมการ

เมื่อส่งมอบทรัพย์สินต่างๆ ให้กับองค์กรปกครองส่วนท้องถิ่นแล้ว องค์กรปกครองส่วน
ท้องถิ่นต้องดำเนินการซ่อมแซม บำรุง ดูแลรักษา ทรัพย์สินต่างๆ เอง องค์การบริหารส่วน
จังหวัดชลบุรีไม่สามารถให้งบประมาณสนับสนุนหรืองบประมาณอุดหนุนได้

นายวิทยา คุณปลื้ม นายองค์การบริหารส่วนจังหวัดชลบุรี ประธาน

หากเป็นโครงการซ่อมแซม ปรับปรุงที่เกินศักยภาพต้องดำเนินการอย่างไร

นางสาว...

นางอภิญญา อุซุวัฒน์ ผู้อำนวยการกลุ่มงานส่งเสริมและพัฒนาท้องถิ่น กรรมการ

หากเป็นโครงการซ่อมแซม ปรับปรุงที่เกินศักยภาพต้องเป็นการทำโครงการ
แยกออกมา

นางสาวเพ็ญประภา สำเภาแก้ว ผู้อำนวยการกองยุทธศาสตร์และงบประมาณ ผู้ช่วยเลขานุการ

หากเป็นสถานที่สาธารณูปโภคขนาดใหญ่ที่ใช้ร่วมกัน อย่างเช่น สนามกีฬา
องค์การบริหารส่วนจังหวัดชลบุรีสร้างให้และมอบให้องค์กรปกครองส่วนท้องถิ่นแล้ว
ในกรณีนี้สามารถให้งบประมาณ ดำเนินการซ่อมแซม บำรุง ดูแลรักษา ทรัพย์สินต่างๆ ได้หรือไม่

นางอภิญญา อุซุวัฒน์ ผู้อำนวยการกลุ่มงานส่งเสริมและพัฒนาท้องถิ่น กรรมการ

หากเป็นเรื่องของการอุดหนุนจะไม่สามารถดำเนินการได้เลย แต่ถ้าเป็นการดำเนินการ
เรื่องอื่นๆ ให้มาปรึกษาเป็นรายโครงการ เพราะต้องดูในรายละเอียดก่อนว่าสามารถดำเนินการ
ได้หรือไม่

ฝากองค์กรปกครองส่วนท้องถิ่นต่างๆ ลงทะเบียนทางหลวงท้องถิ่น เพื่อจ่ายต่อการ
ขอรับการสนับสนุนงบประมาณจากองค์การบริหารส่วนจังหวัดชลบุรีและจากกรมส่งเสริม
การปกครองท้องถิ่น การลงทะเบียนทางหลวงท้องถิ่นสามารถดำเนินการได้สะดวก
โดยการสำรวจพื้นที่และส่งเอกสารไปที่ทางหลวงชนบท และทางหลวงชนบทจะตรวจสอบ
ส่งให้สำนักงานท้องถิ่นจังหวัดลงทะเบียนต่อไป

นายวิทยา คุณปลื้ม นายกองค์การบริหารส่วนจังหวัดชลบุรี ประธาน

การลงบัญชีทรัพย์สิน เมื่อองค์การบริหารส่วนจังหวัดชลบุรีดำเนินโครงการให้เสร็จสิ้น
และมอบให้องค์กรปกครองส่วนท้องถิ่นต่างๆ แล้ว ให้องค์กรปกครองส่วนท้องถิ่นลงบัญชี
ทรัพย์สินนั้นให้เป็นทรัพย์สินขององค์กรปกครองส่วนท้องถิ่นด้วย

ขอให้ประธานคณะกรรมการประสานแผนฯ ของแต่ละอำเภอ ตรวจสอบรายละเอียด
ของเอกสาร/หลักฐาน ของโครงการที่องค์กรปกครองส่วนท้องถิ่นเสนอขอรับการสนับสนุน
งบประมาณให้ถูกต้องครบถ้วนเพื่อที่จะดำเนินการบรรจุเข้าแผนพัฒนาท้องถิ่นต่อไป

คณะกรรมการฯ ท่านใดมีข้อเสนอแนะหรือไม่ ถ้าไม่มีขอปิดการประชุม และ
ขอขอบคุณคณะกรรมการฯ ทุกท่านที่มาร่วมประชุมในวันนี้

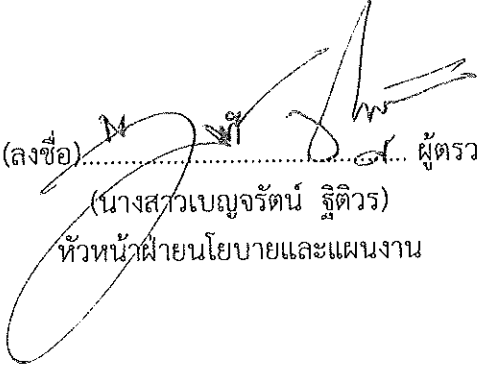
ปิดการประชุม เวลา ๑๖.๐๐ น.

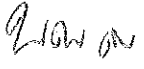
(ลงชื่อ)..... ผู้พิมพ์รายงานการประชุม
(นายพิชิตกานต์ หล้ามัน)
เจ้าพนักงานธุรการชำนาญงาน

(ลงชื่อ)..... ผู้บันทึกรายงานการประชุม
(นายบุญถนอม พุกบุตร)
นักวิเคราะห์นโยบายและแผนปฏิบัติการ

(ลงชื่อ)..... ผู้จัดรายงานการประชุม
(นางสาวพีรยา บวรกุลวัฒน์)
นักวิเคราะห์นโยบายและแผนชำนาญการ

(ลงชื่อ)...

(ลงชื่อ)  ผู้ตรวจรายงานการประชุม
(นางสาวเบญจรัตน์ รุติวร)
หัวหน้าฝ่ายนโยบายและแผนงาน

(ลงชื่อ)  ผู้ตรวจรายงานการประชุม
(นางสาวเพ็ญประภา สำเภาแก้ว)
ผู้อำนวยการกองยุทธศาสตร์และงบประมาณ

ระเบียบวาระที่ 3

เรื่อง ทบทวนกรอบการประสานแผนพัฒนาท้องถิ่น
ในระดับอำเภอ/จังหวัด หลักเกณฑ์วิธีการ
ประเด็นยุทธศาสตร์การพัฒนา
ขององค์กรปกครองส่วนท้องถิ่นในเขตจังหวัดชลบุรี

กรอบการประสานโครงการพัฒนาขององค์กรปกครองส่วนท้องถิ่นในเขตจังหวัดชลบุรี

* _ * _ * _ * _ * _ * _ *

๑. โครงการพัฒนาที่ประชาชนในเขตองค์กรปกครองส่วนท้องถิ่นตั้งแต่ ๒ แห่งขึ้นไปได้ประโยชน์ และได้ทำความตกลงกันได้ หมายถึง โครงการพัฒนาที่องค์กรปกครองส่วนท้องถิ่นตั้งแต่ ๒ แห่งขึ้นไปจะต้องดำเนินการร่วมกันเพื่อแก้ไขปัญหาหรือตอบสนองความต้องการของประชาชนในเขตองค์กรปกครองส่วนท้องถิ่น หรือเพื่อให้บรรลุเป้าหมายในการพัฒนาในภาพรวมของจังหวัด

๒. ขนาดของโครงการและงบประมาณในการดำเนินโครงการพัฒนา หมายถึง โครงการพัฒนาที่มีขนาดของโครงการใหญ่ ใช้งบประมาณจำนวนมากและองค์กรปกครองส่วนท้องถิ่นไม่สามารถดำเนินการได้ โดยโครงการดังกล่าวอาจส่งผลในภาพรวมของการพัฒนาในระดับจังหวัดก็ได้

๓. ความซับซ้อนของโครงการที่ต้องใช้ความชำนาญเป็นพิเศษ หมายถึง โครงการพัฒนาที่ต้องใช้เทคนิคในการดำเนินการตามโครงการค่อนข้างสูง หรือเป็นโครงการพัฒนาที่ต้องใช้ผู้เชี่ยวชาญเฉพาะด้านในการกำกับดูแลหรือเป็นที่ปรึกษาในการดำเนินโครงการถึงจะบรรลุผลตามเป้าหมายของโครงการ

๔. โครงการที่กระทบต่อทรัพยากรธรรมชาติ สภาพแวดล้อมและสภาพภูมิสังคม หมายถึง โครงการพัฒนาที่ดำเนินการแล้วอาจส่งผลกระทบต่อทรัพยากรธรรมชาติและสภาพแวดล้อม ทำให้สภาพแวดล้อมเปลี่ยนแปลงหรืออาจส่งผลกระทบต่อสภาพภูมิสังคม วัฒนธรรม จารีตประเพณี สภาพความเป็นอยู่ตามปกติของประชาชนในวงกว้างเกินพื้นที่ความรับผิดชอบขององค์กรปกครองส่วนท้องถิ่น

๕. การป้องกันและบรรเทาสาธารณภัยในภาพรวมของจังหวัด หมายถึง การป้องกันบรรเทาสาธารณภัยที่เกิดในวงกว้าง เช่น อุทกภัย วาตภัย ธรณีพิบัติไฟฟ้า ที่องค์กรปกครองส่วนท้องถิ่นจะต้องร่วมมือป้องกันภัยดังกล่าว หรือภัยอันเกิดจากการกระทำของมนุษย์ต่อชีวิตและทรัพย์สิน การก่อความไม่สงบ การทำลายทรัพยากรธรรมชาติและสิ่งแวดล้อม การตัดไม้ทำลายป่า หรือภัยอันเกิดจากยาเสพติด เป็นต้น

๖. อำนาจหน้าที่ของส่วนราชการหรืออำนาจหน้าที่ขององค์กรปกครองส่วนท้องถิ่น หมายถึง การดำเนินการตามอำนาจหน้าที่ของส่วนราชการ หรือองค์กรปกครองส่วนท้องถิ่นตามที่กฎหมายกำหนด

๗. องค์ประกอบอื่น ๆ ของสภาพพื้นที่ตามความจำเป็น หมายถึง ความแตกต่างในสภาพภูมิประเทศ ภูมิอากาศ สภาพแวดล้อมทางกายภาพและชีวภาพ ที่ส่งผลให้การดำเนินโครงการพัฒนาต้องปรับเปลี่ยนไปตามสภาพดังกล่าวตามความจำเป็น

๘. เป็นโครงการที่มีความสอดคล้องกับยุทธศาสตร์การพัฒนาจังหวัด และยุทธศาสตร์การพัฒนาขององค์กรปกครองส่วนท้องถิ่นในเขตจังหวัดชลบุรี

ยุทธศาสตร์การพัฒนาขององค์กรปกครองส่วนท้องถิ่นในเขตจังหวัดชลบุรี

ยุทธศาสตร์ที่ ๑ การพัฒนาโครงสร้างพื้นฐาน / สาธารณูปโภค

ยุทธศาสตร์ที่ ๒ การส่งเสริมวัฒนธรรมและการท่องเที่ยวสู่นวัตกรรมวิถีใหม่

ยุทธศาสตร์ที่ ๓ การพัฒนาเกษตร / อุตสาหกรรมให้ได้มาตรฐาน

ยุทธศาสตร์ที่ ๔ การพัฒนาคุณภาพชีวิตสู่เมืองนวัตกรรม น้อมนำหลักเศรษฐกิจพอเพียง

ยุทธศาสตร์ที่ ๕ การอนุรักษ์ / ฟื้นฟูสิ่งแวดล้อมและพลังงาน

ยุทธศาสตร์ที่ ๖ การบริหารจัดการตามหลักธรรมาภิบาลสู่นวัตกรรมสมัยใหม่

ยุทธศาสตร์ที่ ๗ ด้านความปลอดภัยในชีวิตและทรัพย์สิน

๙. โครงการในลักษณะส่งเสริมจารีต ประเพณี วัฒนธรรม ต้องเป็นโครงการที่มีการดำเนินการในภาพรวมขององค์กรปกครองส่วนท้องถิ่นในเขตจังหวัด โดยผ่านการพิจารณาจากคณะกรรมการพิจารณาการจัดงานประเพณีขององค์กรปกครองส่วนท้องถิ่น และผู้ว่าราชการจังหวัดประกาศให้เป็นงานประเพณีท้องถิ่น ตามระเบียบกฎหมายที่เกี่ยวข้อง ซึ่งโครงการที่เสนอต้องไม่เป็นการดำเนินงานซ้ำซ้อนกับองค์กรปกครองส่วนท้องถิ่นอื่น หรือเป็นโครงการที่องค์กรปกครองส่วนท้องถิ่นผู้เสนอโครงการสามารถดำเนินการเองได้

๑๐. โครงการก่อสร้าง / ปรับปรุงถนน ต้องเป็นไปตามมาตรฐานและลักษณะของทางหลวง

๑๐.๑ ลักษณะผิวจราจรเป็นคอนกรีตเสริมเหล็ก หรือลาดยาง ความกว้างผิวจราจรไม่น้อยกว่า ๖.๐๐ เมตร

๑๐.๒ ลักษณะผิวจราจรเป็นลูกรัง หรือวัสดุอย่างอื่นที่ดีกว่า ความกว้างผิวจราจรไม่น้อยกว่า ๘.๐๐ เมตร (ตามกฎหมายกระทรวง (พ.ศ.๒๕๕๑) ออกตามความในพระราชบัญญัติองค์การบริหารส่วนจังหวัด พ.ศ.๒๕๕๐)

๑๐.๓ กรณีของอำเภอเกาะสีชังมีสภาพพื้นที่แตกต่างจากอำเภออื่นๆ ด้วยสภาพพื้นที่มีความเฉพาะ ความกว้างผิวจราจรของโครงการให้ดำเนินการตามสภาพพื้นที่จริง

๑๑. การเสนอโครงการที่ขอรับการประสานแผนพัฒนาขององค์กรปกครองส่วนท้องถิ่น

- ให้จัดทำเอกสารการเสนอโครงการตามรูปแบบที่กำหนดท้ายประกาศนี้ ในกรณีมีข้อระเบียบ / หนังสือสั่งการเพิ่มเติม ให้องค์การบริหารส่วนจังหวัดชลบุรีพิจารณากำหนดรูปแบบ / เอกสารการเสนอโครงการ และแจ้งองค์กรปกครองส่วนท้องถิ่นในเขตจังหวัดชลบุรีทราบต่อไป ซึ่งเอกสารการเสนอโครงการให้เสนอพร้อมกับรายละเอียดโครงการและประมาณการค่าใช้จ่าย ผังบริเวณแบบแปลนพื้นที่ก่อสร้าง และเอกสารตามข้อ ๑๒ (ถ้ามี) พร้อมทั้งระบุพิกัดจุดเริ่มต้นและจุดสิ้นสุดโครงการ ซึ่งเป็นไปตามหลักเกณฑ์ วิธีการ ที่กระทรวงมหาดไทย และองค์การบริหารส่วนจังหวัดชลบุรีกำหนด

๑๒. พื้นที่ที่ดำเนินการโครงการขององค์กรปกครองส่วนท้องถิ่นที่ขอรับการสนับสนุน

๑๒.๑ การจัดทำโครงการ / กิจกรรมใด ๆ ที่เกี่ยวข้องกับการขอใช้ประโยชน์ที่ดิน / การจัดการมรดกในพื้นที่ดิน ให้ส่วนราชการดำเนินการเกี่ยวกับเรื่องที่ดิน (การขออนุญาต / การได้รับอนุญาต) ให้เรียบร้อยตามระเบียบกฎหมายที่เกี่ยวข้อง

๑๒.๒ พื้นที่ที่มีความพร้อมสามารถเข้าดำเนินการได้ทันที เมื่อได้รับการจัดสรรงบประมาณ

๑๓. โครงการ / กิจกรรมที่ขอรับการสนับสนุนต้องอยู่ในแผนพัฒนาขององค์กรปกครองส่วนท้องถิ่นที่ขอรับการสนับสนุน

- กรณีโครงการที่องค์การบริหารส่วนจังหวัดชลบุรีให้การสนับสนุนงบประมาณในลักษณะเงินอุดหนุน ให้ดำเนินการตามระเบียบกระทรวงมหาดไทย ว่าด้วยเงินอุดหนุนขององค์กรปกครองส่วนท้องถิ่น พ.ศ.๒๕๕๙

* _ * _ * _ * _ * _ * _ *

หมายเหตุ : ข้อ ๑ - ๗ เป็นไปตามกรอบการประสานแผนพัฒนาท้องถิ่น ตามหนังสือกระทรวงมหาดไทย ด่วนที่สุด ที่ มท ๐๘๑๐.๓ / ว ๗๔๖๗ ลงวันที่ ๑๔ ธันวาคม ๒๕๖๓

- ตัวอย่าง -

รายละเอียดโครงการลำดับที่ ๑

๑. ชื่อโครงการ

โครงการปรับปรุงถนนคอนกรีตเสริมเหล็กสายบ้านลมโชย - บ้านหนองเสือ หมู่ที่ ๓ ตำบลกอไก่ อำเภอมือเมืองชลบุรี จังหวัดชลบุรี

๒. หลักการและเหตุผล

ถนนคอนกรีตเสริมเหล็กสายบ้านลมโชย - บ้านหนองเสือ หมู่ที่ ๓ ตำบลกอไก่ อำเภอมือเมืองชลบุรี จังหวัดชลบุรี เป็นถนนที่เชื่อมระหว่างตำบล ที่มีประชาชนใช้สัญจรไปมาและขนส่งผลผลิตทางการเกษตร แต่เนื่องจากปัจจุบันถนนมีสภาพชำรุด เป็นหลุม เป็นบ่อ มีฝุ่นจำนวนมาก ในช่วงฤดูฝนก็มีน้ำท่วมขัง ทำให้เกิดอุบัติเหตุอยู่บ่อยครั้ง เป็นอันตรายต่อชีวิตและทรัพย์สินของผู้ใช้เส้นทางในการสัญจรไปมา ทั้งในพื้นที่และพื้นที่ข้างเคียง ซึ่งมีความจำเป็นเร่งด่วนที่ต้องดำเนินการปรับปรุงถนนสายดังกล่าว เพื่อสร้างความปลอดภัยในชีวิตและทรัพย์สินของประชาชนในการสัญจรไปมา

องค์การบริหารส่วนตำบลกอไก่ จึงเสนอโครงการปรับปรุงถนนคอนกรีตเสริมเหล็กสายบ้านลมโชย - บ้านหนองเสือ หมู่ที่ ๓ ตำบลกอไก่ อำเภอมือเมืองชลบุรี จังหวัดชลบุรี เพื่อแก้ไขปัญหาความเดือดร้อนของประชาชนในการสัญจรการขนส่งผลผลิตทางการเกษตร และเป็นการพัฒนาเส้นทางคมนาคมให้มีประสิทธิภาพ และได้มาตรฐาน ลดการเกิดอุบัติเหตุ ประชาชนมีความปลอดภัยในชีวิตและทรัพย์สินในการใช้เส้นทางสายดังกล่าว

๓. ความสอดคล้องกับหลักเกณฑ์การขอรับงบประมาณ (กรอบการประสานแผนพัฒนา)

(สามารถเลือกได้มากกว่า ๑ ข้อ)

- (๑) เป็นโครงการพัฒนาที่ประชาชนในเขตองค์กรปกครองส่วนท้องถิ่นตั้งแต่ ๒ แห่งขึ้นไป ได้ประโยชน์ และได้ทำความตกลงกันได้ ได้แก่ องค์การบริหารส่วนตำบลกอไก่ ตำบลกอไก่ อำเภอมือเมืองชลบุรี จังหวัดชลบุรี และองค์การบริหารส่วนตำบลขอไข่ ตำบลขอไข่ อำเภอมือเมืองชลบุรี จังหวัดชลบุรี
- (๒) เป็นโครงการที่มีขนาดใหญ่และใช้งบประมาณจำนวนมากในการดำเนินโครงการ
- (๓) เป็นโครงการที่มีความซับซ้อนของโครงการที่ต้องใช้ความชำนาญเป็นพิเศษ (โปรดระบุ)
- (๔) เป็นโครงการที่กระทบต่อทรัพยากรธรรมชาติ สภาพแวดล้อม และสภาพภูมิสังคม
- (๕) เป็นโครงการในลักษณะการป้องกันและบรรเทาสาธารณภัยในภาพรวมของจังหวัด
- (๖) เป็นอำนาจหน้าที่ของส่วนราชการหรืออำนาจหน้าที่ขององค์กรปกครองส่วนท้องถิ่น (โปรดระบุกฎหมาย/มาตรา) พระราชบัญญัติกำหนดแผนและขั้นตอนการกระจายอำนาจให้แก่องค์กรปกครองส่วนท้องถิ่น พ.ศ.๒๕๔๒ มาตรา ๑๖.(๒).....
- (๗) มีองค์ประกอบอื่นๆ ของสภาพพื้นที่ตามความจำเป็น (โปรดระบุ)
- (๘) สอดคล้องกับระเบียบ มท. ว่าด้วยการจัดทำแผนพัฒนาขององค์กรปกครองส่วนท้องถิ่น พ.ศ.๒๕๔๘ ข้อ ๑๐ (๒) (จากแผนชุมชนกอไก่)

๔. ความสอดคล้องกับนโยบายและแผนพัฒนา (ระดับท้องถิ่น)

แผนพัฒนาท้องถิ่นองค์การบริหารส่วนตำบลกอไก่ ข้อ ...๘... หน้า ...๒๒... (พร้อมแนบสำเนาหน้าแผนพัฒนาท้องถิ่น และลงลายมือชื่อรับรองสำเนาถูกต้อง)

๕. วัตถุประสงค์

- ๕.๑ เพื่อให้ประชาชนในพื้นที่และพื้นที่ข้างเคียงมีถนนที่ได้มาตรฐานในการสัญจรไปมาได้รับความสะดวกรวดเร็ว
- ๕.๒ เพื่อให้ประชาชนในพื้นที่และพื้นที่ข้างเคียงที่ใช้เส้นทางในการสัญจรไปมาได้รับความปลอดภัยในชีวิตและทรัพย์สิน
- ๕.๓ เพื่อให้ประชาชนได้รับความสะดวกในการขนย้ายผลผลิตทางการเกษตรออกสู่ตลาด

๖. เป้าหมาย/ผลผลิต

ปรับปรุงถนนสายบ้านลมโซย - บ้านหนองเสือ หมู่ที่ ๓ ตำบลกอไก่ อำเภอเมืองชลบุรี ขนาดผิวจราจรกว้าง ๖.๐๐ เมตร ยาว ๑,๖๐๐ เมตร หนา ๐.๒๐ เมตร หรือมีพื้นที่ผิวจราจรไม่น้อยกว่า ๙,๖๐๐ ตารางเมตร (ตามแบบแปลนกองช่าง องค์การบริหารส่วนตำบลกอไก่)

จุดพิกัดเริ่มต้นโครงการ ๑๓.๒๘๗๑๒๘ , ๑๐๐.๙๓๙๓๗๖

จุดพิกัดสิ้นสุดโครงการ ๑๓.๒๘๖๙๖๓ , ๑๐๐.๙๓๙๓๐๙

ระบุพื้นที่โครงการ						
ถนนทางหลวงท้องถิ่น			ถนนประเภทอื่น			หมายเหตุ
หน่วยงานเจ้าของถนน	รหัสสายทาง	ระยะทาง	ผู้รับผิดชอบ	รหัสสายทาง	ระยะทาง	
องค์การบริหารส่วนตำบลกอไก่	ขบ.ถ. ๑๑ - ๐๑๐	๑,๖๐๐ ม.	-	-	-	

๗. พื้นที่ดำเนินการ

ถนนสายบ้านลมโซย - บ้านหนองเสือ หมู่ที่ ๓ ตำบลกอไก่ อำเภอเมืองชลบุรี จังหวัดชลบุรี

๘. วิธีดำเนินการ

- ๘.๑ สำรวจพื้นที่โดยกองช่าง องค์การบริหารส่วนตำบลกอไก่ อำเภอเมืองชลบุรี จังหวัดชลบุรี
- ๘.๒ จัดทำโครงการถนนสายบ้านลมโซย - บ้านหนองเสือ หมู่ที่ ๓ ตำบลกอไก่ อำเภอเมืองชลบุรี จังหวัดชลบุรี
- ๘.๓ เสนอโครงการเพื่อขอรับงบประมาณจากองค์การบริหารส่วนจังหวัด (ผ่านกระบวนการประสานแผนพัฒนาท้องถิ่น ระดับอำเภอ และระดับจังหวัด)
- ๘.๔ ดำเนินการก่อสร้างตามโครงการ

๙. ระยะเวลาดำเนินการ

ปีงบประมาณ พ.ศ.๒๕๖๙

๑๐. งบประมาณ

งบประมาณในการดำเนินการทั้งสิ้น ๑๒,๒๐๐,๐๐๐.- บาท

(๑) ขอรับการอุดหนุนงบประมาณจากองค์การบริหารส่วนจังหวัดชลบุรี จำนวน.....-..... บาท งบประมาณสมทบจำนวน.....-.....บาท (กรณีเป็นโครงการก่อสร้าง ปรับปรุง หรือซ่อมแซมสิ่งก่อสร้าง ตามการจำแนกงบประมาณต้องมีงบประมาณสมทบไม่น้อยกว่าร้อยละยี่สิบห้าของค่าใช้จ่ายโครงการ เว้นแต่กรณีเป็นนโยบายรัฐบาลหรือกระทรวงมหาดไทย)

(๒) ขอรับการสนับสนุนงบประมาณจากองค์การบริหารส่วนจังหวัดชลบุรี จำนวน ๑๒,๒๐๐,๐๐๐.- บาท

๑๑. กรรมสิทธิ์ในที่ดินก่อสร้าง (กรณี (๓) - (๗) ให้แนบหนังสืออนุญาตใช้ที่ดิน) ต้องดำเนินการตามหนังสือกรมส่งเสริมการปกครองท้องถิ่น ที่ มท ๐๘๑๐.๔/ว ๒๕๒๕ ลงวันที่ ๑๙ มิถุนายน ๒๕๖๖ เรื่อง การขออนุมัติอนุญาตขอใช้พื้นที่ที่อยู่ในความรับผิดชอบของส่วนราชการ

(๑) ที่ดินของหน่วยงาน (แนบเอกสารแสดงกรรมสิทธิ์ในที่ดิน)

(๒) ที่ดินเอกชนแนบหนังสืออุทค์ที่ดิน (แนบเอกสารแสดงกรรมสิทธิ์ในที่ดิน)

(๓) ที่ดินสาธารณะที่อยู่ในความดูแลของ อบต. / เทศบาล

- (๔) ที่ดินราชพัสดุ
- (๕) ที่ดินชลประทาน
- (๖) ที่ดิน สปก.
- (๗) อื่นๆ ระบุ (ที่ดินอยู่ในความดูแลของแขวงทางหลวงแผ่นดิน เป็นต้น)

๑๒. ผู้รับผิดชอบโครงการ

กองช่าง องค์การบริหารส่วนตำบลกอไก่ อำเภอเมืองชลบุรี จังหวัดชลบุรี

๑๓. ความคุ้มค่าของโครงการ

ประชาชนในเขตองค์การบริหารส่วนตำบลกอไก่และตำบลข้างเคียง จำนวน ๔,๕๓๔ คน มีถนนที่ได้มาตรฐานในการสัญจรไปมาที่สะดวกและปลอดภัย

๑๔. ประโยชน์ที่คาดว่าจะได้รับ

- ๑๔.๑ ประชาชนในพื้นที่และพื้นที่ข้างเคียงมีถนนที่ได้มาตรฐานในการสัญจรไปมาได้รับความสะดวกรวดเร็ว
- ๑๔.๒ ประชาชนในพื้นที่และพื้นที่ข้างเคียงที่ใช้เส้นทางในการสัญจรไปมาได้รับความปลอดภัยในชีวิตและทรัพย์สิน
- ๑๔.๓ ประชาชนได้รับความสะดวกในการขนย้ายผลผลิตทางการเกษตรออกสู่ตลาด

๑๕. สถานะการคลัง (ข้อมูลย้อนหลัง ๓ ปี)

สถานะการคลัง	ปี ๒๕๖๕	ปี ๒๕๖๖	ปี ๒๕๖๗
(๑) รายรับจริง	๒๖,๕๗๘,๑๒๖.๕๓	๒๑,๗๔๕,๔๒๕.๐๗	๒๕,๙๑๕,๖๑๔.๗๕
(๒) งบประมาณรายจ่ายตามเทศบัญญัติ/ ข้อบัญญัติ			
- รายจ่ายประจำ	๑๗,๓๔๙,๖๘๓.๐๐	๑๘,๓๔๙,๖๘๓.๐๐	๑๙,๔๔๗,๖๘๓.๐๐
- รายจ่ายเพื่อการลงทุน	๗,๗๙๖,๐๐๐.๐๐	๖,๓๙๒,๐๐๐.๐๐	๕,๒๒๔,๐๐๐.๐๐
(๓) เงินสะสมคงเหลือหลังหักกันเงินสะสม สำรองจ่าย (ณ วันที่ ๓๐ กันยายน)	๑๒,๗๗๔,๐๐๐.๓๑	๙,๘๗๒,๔๔๒.๗๔	๑๑,๒๑๖,๔๙๗.๐๓

๑๖. การรับโอนสินทรัพย์โครงสร้างพื้นฐาน

เมื่อโครงการดำเนินการแล้วเสร็จ องค์การบริหารส่วนตำบลกอไก่ อำเภอเมืองชลบุรี จังหวัดชลบุรี ต้องการรับมอบทรัพย์สิน โครงการปรับปรุงถนนคอนกรีตเสริมเหล็กสายบ้านลมโซย - บ้านหนองเสือ หมู่ที่ ๓ ตำบลกอไก่ อำเภอเมืองชลบุรี จังหวัดชลบุรี และจะดำเนินการตามหลักการบันทึกบัญชีการรับรู้สินทรัพย์ การคำนวณค่าเสื่อมราคา และการโอนสินทรัพย์ ตามหนังสือกรมส่งเสริมการปกครองท้องถิ่น ที่ มท ๐๘๐๘.๔/ว ๑๒๙๔ ลงวันที่ ๕ พฤษภาคม ๒๕๖๕ เรื่อง ชักซ้อมแนวทางปฏิบัติในการบันทึกบัญชีขององค์กรปกครองส่วนท้องถิ่น และถือปฏิบัติตามมาตรฐานการบัญชีภาครัฐและนโยบายการบัญชีภาครัฐ พ.ศ.๒๕๖๑ ฉบับที่ ๑๗ เรื่อง ที่ดิน อาคาร และอุปกรณ์ในเรื่องการรับรู้ทรัพย์สิน ทั้งนี้ หากมีการแก้ไขหนังสือกรมส่งเสริมการปกครองท้องถิ่นหรือมาตรฐานการบัญชีภาครัฐดังกล่าว จะดำเนินการตามหนังสือกรมส่งเสริมการปกครองท้องถิ่นหรือมาตรฐานการบัญชีภาครัฐที่มีการแก้ไขใหม่หรือหนังสือสั่งการต่างๆ ที่เกี่ยวข้อง

๑๗. ขอรับรองว่าเป็นโครงการที่เกินศักยภาพของ องค์การบริหารส่วนตำบลกอไก่ อำเภอเมืองชลบุรี จังหวัดชลบุรี หรือไม่คุ้มค่าที่ องค์การบริหารส่วนตำบลกอไก่ อำเภอเมืองชลบุรี จังหวัดชลบุรี จะดำเนินการเอง และมีการศึกษาความเป็นไปได้ ความเหมาะสม และความคุ้มค่าของโครงการ ความพร้อมของแบบรายการ ความพร้อมของพื้นที่ดำเนินการ และสามารถดำเนินการได้ทันที

๑๘. ผู้เสนอโครงการ

(นายช่าง การมี)
วิศวกรโยธาชำนาญการ

๑๙. ผู้ตรวจสอบโครงการ

(นายโยธา ชำนาญ)
ผู้อำนวยการกองช่าง

๒๐. ผู้เห็นชอบโครงการ

(นายชอบ มีพร้อม)
ปลัดองค์การบริหารส่วนตำบลกอไก่

๒๑. ผู้อนุมัติโครงการ

(นายเจตนา ร่ำรวย)
นายกองค์การบริหารส่วนตำบลกอไก่

๒๒. ผู้อนุมัติงบประมาณ

(นายวิทยา คุณปลื้ม)
นายกองค์การบริหารส่วนจังหวัดชลบุรี

หมายเหตุ : ๑. กรณีที่มีข้อระเบียบ/หนังสือสั่งการเพิ่มเติม ให้องค์การบริหารส่วนจังหวัดชลบุรีพิจารณากำหนดรูปแบบเอกสารการเสนอโครงการ และแจ้งองค์กรปกครองส่วนท้องถิ่นในเขตจังหวัดชลบุรีทราบต่อไป

๒. โครงการด้านการศึกษาให้เสนอผ่านคณะกรรมการประสานแผนพัฒนาการศึกษาขององค์กรปกครองส่วนท้องถิ่นในเขตจังหวัด เพื่อจัดทำเป็นแผนพัฒนาการศึกษาฯ ตามหนังสือสั่งการกระทรวงมหาดไทย ต่วนที่สุด ที่ มท ๐๘๑๖.๒/ว ๓๖๘ ลงวันที่ ๑๙ มกราคม ๒๕๖๔ ทั้งนี้ การจัดทำแผนพัฒนาการศึกษาขององค์กรปกครองส่วนท้องถิ่นและสถานศึกษาในสังกัดองค์กรปกครองส่วนท้องถิ่นสอดคล้องและเป็นไปในทิศทางเดียวกันกับการจัดทำแผนพัฒนาท้องถิ่นขององค์กรปกครองส่วนท้องถิ่น

๓. โครงการเกี่ยวกับการขยายเขตไฟฟ้าต้องแนบหนังสือคำร้องขอขยายเขตไฟฟ้า ตามรูปแบบของการไฟฟ้าส่วนภูมิภาค และเอกสารอื่นที่เกี่ยวข้อง

ระเบียบวาระที่ 4
เรื่องพิจารณาโครงการ
เพื่อการประสานแผนพัฒนา
ขององค์กรปกครองส่วนท้องถิ่นในเขตอำเภอ

สารบัญ

	หน้า
- สรุปบัญชีโครงการเพื่อการประสานพัฒนาขององค์กรปกครองส่วนท้องถิ่นในเขตอำเภอ	1 - 2
* อำเภอเมืองชลบุรี	3 - 9
* อำเภอพนัสนิคม	10 - 38
* อำเภอบ้านบึง	39 - 48
* อำเภอพานทอง	49 - 55
* อำเภอศรีราชา	56 - 62
* อำเภอบางละมุง	63 - 73
* อำเภอสัตหีบ	74 - 80
* อำเภอหนองใหญ่	81 - 94
* อำเภอบ่อทอง	95 - 111
* อำเภอเกาะสีชัง	112 - 114
* อำเภอเกาะจันทร์	115 - 123

สรุปบัญชีประสานโครงการพัฒนาองค์กรปกครองส่วนท้องถิ่นในเขตจังหวัดชลบุรี
ขององค์กรปกครองส่วนท้องถิ่น
ที่เสนอขอรับการสนับสนุนงบประมาณจากองค์การบริหารส่วนจังหวัดชลบุรี
ประจำปีงบประมาณ พ.ศ.2568 - 2570

ลำดับที่	อำเภอ	จำนวน โครงการ	งบประมาณ (บาท)		
			อบจ.ชลบุรี	อปท.	รวมทั้งสิ้น
1	เมืองชลบุรี	6	46,684,600	3,500,000	50,184,600
2	พนัสนิคม	29	341,930,400	-	341,930,400
3	บ้านบึง	12	161,577,100	6,080,000	167,657,100
4	พานทอง	6	45,886,400	-	45,886,400
5	ศรีราชา	7	124,639,000	-	124,639,000
6	บางละมุง	9	157,945,000	-	157,945,000
7	สัตหีบ	5	57,384,000	-	57,384,000
8	หนองใหญ่	15	335,425,480	-	335,425,480
9	บ่อทอง	20	234,241,800	300,000	234,541,800
10	เกาะสีชัง	1	7,270,000	-	7,270,000
11	เกาะจันทร์	7	155,764,000	-	155,764,000
รวมทั้งสิ้น		117	1,668,747,780	9,880,000	1,678,627,780

สรุปบัญชีประสานโครงการพัฒนาองค์กรปกครองส่วนท้องถิ่นในเขตจังหวัดชลบุรี

รายยุทธศาสตร์

ลำดับที่	อำเภอ	ยุทธศาสตร์ที่ 1		ยุทธศาสตร์ที่ 2		ยุทธศาสตร์ที่ 3		ยุทธศาสตร์ที่ 4		ยุทธศาสตร์ที่ 5		ยุทธศาสตร์ที่ 6		ยุทธศาสตร์ที่ 7		รวม
		โครงการ	งบประมาณ	โครงการ	งบประมาณ	โครงการ	งบประมาณ	โครงการ	งบประมาณ	โครงการ	งบประมาณ	โครงการ	งบประมาณ	โครงการ	งบประมาณ	
1	เมืองชลบุรี	5	44,684,600	-	-	-	-	1	2,000,000	-	-	-	-	-	6	46,684,600
2	พนัสนิคม	25	323,408,400	-	-	-	-	3	14,646,000	-	-	1	3,876,000	-	29	341,930,400
3	บ้านบึง	11	148,577,100	-	-	-	-	1	13,000,000	-	-	-	-	-	12	161,577,100
4	พานทอง	3	35,108,400	-	-	-	-	-	-	-	-	3	10,778,000	-	6	45,886,400
5	ศรีราชา	6	112,426,000	-	-	-	-	-	-	1	12,213,000	-	-	-	7	124,639,000
6	บางละมุง	9	157,945,000	-	-	-	-	-	-	-	-	-	-	-	9	157,945,000
7	สัตหีบ	2	28,245,000	-	-	-	-	2	24,140,000	-	-	1	4,999,000	-	5	57,384,000
8	หนองใหญ่	15	335,425,480	-	-	-	-	-	-	-	-	-	-	-	15	335,425,480
9	บ่อทอง	18	225,302,800	-	-	-	-	2	8,939,000	-	-	-	-	-	20	234,241,800
10	เกาะสีชัง	-	-	-	-	-	-	1	7,270,000	-	-	-	-	-	1	7,270,000
11	เกาะจันทร์	7	155,764,000	-	-	-	-	-	-	-	-	-	-	-	7	155,764,000
รวมทั้งสิ้น		101	1,566,886,780	-	-	-	-	10	69,995,000	1	12,213,000	5	19,653,000	-	117	1,668,747,780

หมายเหตุ : ยุทธศาสตร์การพัฒนาขององค์กรปกครองส่วนท้องถิ่นในเขตจังหวัดชลบุรี

ยุทธศาสตร์ที่ 1 การพัฒนาโครงสร้างพื้นฐาน / สาธารณูปโภค

ยุทธศาสตร์ที่ 2 การส่งเสริมวัฒนธรรมและการท่องเที่ยวสู่จังหวัดชลบุรี

ยุทธศาสตร์ที่ 3 การพัฒนาเกษตร / อุตสาหกรรมที่ได้มาตรฐาน

ยุทธศาสตร์ที่ 4 การพัฒนาคุณภาพชีวิตสู่เมืองนวัตกรรม น้อมนำหลักเศรษฐกิจพอเพียง

ยุทธศาสตร์ที่ 5 การอนุรักษ์ / ฟื้นฟูสิ่งแวดล้อมและพลังงาน

ยุทธศาสตร์ที่ 6 การบริหารจัดการตามหลักธรรมาภิบาลสู่นวัตกรรมสมัยใหม่

ยุทธศาสตร์ที่ 7 ด้านความปลอดภัยในชีวิตและทรัพย์สิน

อำเภอเมืองชลบุรี

สรุปบัญชีประสานโครงการพัฒนาขององค์กรปกครองส่วนท้องถิ่นในเขตอำเภอเมืองชลบุรี
 ที่เสนอขอรับการสนับสนุนงบประมาณจากองค์การบริหารส่วนจังหวัดชลบุรี
 ประจำปีงบประมาณ พ.ศ.2569 - 2570

ลำดับที่	โครงการ	งบประมาณ (บาท)			ท้องถิ่น
		อบจ.ชลบุรี	อปท.	รวม	
1 (1)	ปรับปรุงผิวจราจรแอสฟัลต์ติกคอนกรีตถนนเลียบชายฝั่งทะเล ตั้งแต่วงเวียนปลาฉลามถึงถนนเลียบคลองสังเขป ตำบลบางปลาสร้อย ตำบลมะขามหย่ง และตำบลบ้านโหนด อำเภอเมืองชลบุรี	9,650,000	-	9,650,000	ทม.ชลบุรี
2 (2)	จัดงานประเพณีวิ่งควายจังหวัดชลบุรี	2,000,000	3,500,000	5,500,000	ทม.ชลบุรี
3 (1)	ปรับปรุงถนนคอนกรีตเสริมเหล็กและวางท่อระบายน้ำคอนกรีตเสริมเหล็ก พร้อมบ่อพัก สายบ้านสวนคุณ หมู่ที่ 5 ตำบลเหมือง อำเภอเมืองชลบุรี	11,910,000	-	11,910,000	ทต.เหมือง
4 (1)	ปรับปรุงถนนคอนกรีตเสริมเหล็กและวางท่อระบายน้ำคอนกรีตเสริมเหล็ก พร้อมบ่อพัก สายพัฒนา 46 หมู่ที่ 2 ตำบลหนองข้างคอก อำเภอเมืองชลบุรี	6,997,000	-	6,997,000	อบต. หนองข้างคอก
5 (2)	ปรับปรุงถนนคอนกรีตเสริมเหล็กและวางท่อระบายน้ำคอนกรีตเสริมเหล็ก พร้อมบ่อพัก สายวัดเวฬุวัน หมู่ที่ 2 ตำบลหนองข้างคอก อำเภอเมืองชลบุรี	6,083,000	-	6,083,000	อบต. หนองข้างคอก
6 (1)	ปรับปรุงถนนแอสฟัลต์ติกคอนกรีต (โอเวอร์เลย์) และวางท่อระบายน้ำ คอนกรีตเสริมเหล็ก พร้อมบ่อพัก สายวัดสำนักบก - หนองข้าซาก หมู่ที่ 1 หมู่ที่ 2 ตำบลสำนักบก อำเภอเมืองชลบุรี	10,044,600	-	10,044,600	อบต.สำนักบก
รวมทั้งสิ้นจำนวน 6 โครงการ		46,684,600	3,500,000	50,184,600	

หมายเหตุ : องค์กรปกครองส่วนท้องถิ่นในเขตอำเภอเมืองชลบุรีที่ไม่ได้จัดส่งโครงการเข้าประสานแผนฯ จำนวน 12 แห่ง ดังนี้

- 1.เทศบาลเมืองแสนสุข
- 2.เทศบาลเมืองบ้านสวน
- 3.เทศบาลเมืองอ่างศิลา
- 4.เทศบาลตำบลบางทราย
- 5.เทศบาลตำบลคลองตำหรุ
- 6.เทศบาลตำบลคอนหัวฟ่อ
- 7.เทศบาลตำบลเสม็ด
- 8.เทศบาลตำบลห้วยกะปิ
- 9.เทศบาลตำบลหนองไม้แดง
- 10.เทศบาลตำบลนาป่า
- 11.องค์การบริหารส่วนตำบลหนองรี
- 12.องค์การบริหารส่วนตำบลคลองตำหรุ

สรุปบัญชีประมาณการโครงการพัฒนาของศักรปกครองส่วนท้องถิ่นในเขตจังหวัดชลบุรี
โดยองค์การปกครองส่วนท้องถิ่นในเขตอำเภอเมืองชลบุรี

รายยุทธศาสตร์

ลำดับที่	หน่วยงาน ที่รับผิดชอบ	ยุทธศาสตร์ที่ 1		ยุทธศาสตร์ที่ 2		ยุทธศาสตร์ที่ 3		ยุทธศาสตร์ที่ 4		ยุทธศาสตร์ที่ 5		ยุทธศาสตร์ที่ 6		ยุทธศาสตร์ที่ 7		รวม	
		โครงการ	งบประมาณ	โครงการ	งบประมาณ	โครงการ	งบประมาณ	โครงการ	งบประมาณ	โครงการ	งบประมาณ	โครงการ	งบประมาณ	โครงการ	งบประมาณ	โครงการ	งบประมาณ
1	ทม.ชลบุรี	1	9,650,000	-	-	-	-	1	2,000,000	-	-	-	-	-	-	2	11,650,000
2	ทต.เหมือง	1	11,910,000	-	-	-	-	-	-	-	-	-	-	-	-	1	11,910,000
3	อบต.หนองข้างคอก	2	13,080,000	-	-	-	-	-	-	-	-	-	-	-	-	2	13,080,000
4	อบต.สำนักบก	1	10,044,600	-	-	-	-	-	-	-	-	-	-	-	-	1	10,044,600
รวม		5	44,684,600	-	-	-	-	1	2,000,000	-	-	-	-	-	-	6	46,684,600

**รายละเอียดโครงการพัฒนา
แผนพัฒนาท้องถิ่น (พ.ศ.2566 - 2570) เพิ่มเติม ครั้งที่ 1/2568
สำหรับโครงการที่เกินศักยภาพขององค์กรปกครองส่วนท้องถิ่นที่ใช้สำหรับการประสานแผนพัฒนาท้องถิ่น
องค์การบริหารส่วนจังหวัดชลบุรี**

- ก. ยุทธศาสตร์จังหวัดที่ 4 ยกระดับประสิทธิภาพการบริหารจัดการภาครัฐและเอกชน โครงสร้างพื้นฐานและคมนาคม รองรับเขตพัฒนาพิเศษภาคตะวันออก
- ข. ยุทธศาสตร์การพัฒนาขององค์กรปกครองส่วนท้องถิ่นในเขตจังหวัดชลบุรีที่ 1 การพัฒนาโครงสร้างพื้นฐาน / สาธารณูปโภค
1. ยุทธศาสตร์องค์การบริหารส่วนจังหวัดชลบุรีที่ 3 การพัฒนาโครงสร้างพื้นฐานและโครงข่ายคมนาคมขนส่ง

1.1 แผนงานอุตสาหกรรมและการโยธา

ลำดับที่	โครงการ	วัตถุประสงค์	เป้าหมาย (ผลผลิตของโครงการ)	งบประมาณ				ตัวชี้วัด (KPI)	ผลที่คาดว่าจะได้รับ	หน่วยงาน ที่จะขอประสาน
				2566 (บาท)	2567 (บาท)	2568 (บาท)	2569 (บาท)			
1	ปรับปรุงผิวจราจรแอสฟัลติกคอนกรีต ถนนเลียบริยชัยฝั่งทะเล ตั้งแต่วงเวียนปลาฉลาม ถึงถนนเลียบริยคลองสังข์เขป ตำบลบางปลาสร้อย ตำบลมะขามหย่ง และตำบลบ้านโหนด อำเภอเมืองชลบุรี (โครงการลำดับที่ 1)	- เพื่ออำนวยความสะดวกให้กับประชาชนในการสัญจรไปมา - เพื่อให้มีถนนที่มั่นคง แข็งแรง ได้มาตรฐาน	- ปรับปรุงผิวจราจรแอสฟัลติกคอนกรีต ทั้ง 2 ช่องทาง ประกอบด้วย ช่องที่ 1 ฝั่งไปบางทราย ขนาดผิวจราจรกว้าง 7.90 - 13.90 เมตร ยาว 950.00 เมตร หนา 0.05 เมตร ช่องที่ 2 ฝั่งเข้าชลบุรี ขนาดผิวจราจรกว้าง 7.90 เมตร ยาว 950.00 เมตร หนา 0.05 เมตร - พื้นที่ผิวจราจรแอสฟัลติกคอนกรีต รวมกันทั้ง 2 ช่อง และพื้นที่ผิวจราจรแอสฟัลติกคอนกรีต บริเวณจุดพักรถ 6 จุด พื้นที่ดำเนินการไม่น้อยกว่า 21,618.00 ตารางเมตร (ตามแบบ ทม.ชลบุรี) พิกัดจุดเริ่มต้น 13.365974, 100.975744 พิกัดจุดสิ้นสุด 13.374131, 100.977576	-	-	9,650,000	-	- จำนวน ถนนที่ได้รับ การปรับปรุง	- ประชาชนได้รับความสะดวกในการสัญจรไปมา - มีถนนที่มั่นคง แข็งแรง ได้มาตรฐาน	ทม.ชลบุรี

- ก. ยุทธศาสตร์จังหวัดที่ 4 ยกระดับประสิทธิภาพการบริหารจัดการภาครัฐและเอกชน โครงสร้างพื้นฐานและคมนาคม รองรับเขตพัฒนาพิเศษภาคตะวันออก
- ข. ยุทธศาสตร์การพัฒนาขององค์กรปกครองส่วนท้องถิ่นในเขตจังหวัดชลบุรีที่ 1 การพัฒนาโครงสร้างพื้นฐาน / สาธารณูปโภค

1. ยุทธศาสตร์องค์กรบริหารส่วนจังหวัดชลบุรีที่ 3 การพัฒนาโครงสร้างพื้นฐานและโครงข่ายคมนาคมขนส่ง

1.1 แผนงานอุตสาหกรรมและการโยธา

ลำดับที่	โครงการ	วัตถุประสงค์	เป้าหมาย (ผลผลิตของโครงการ)	งบประมาณ				ตัวชี้วัด (KPI)	ผลที่คาดว่าจะได้รับ	หน่วยงาน ที่จะขอประสาน
				2566 (บาท)	2567 (บาท)	2568 (บาท)	2569 (บาท)			
2	ปรับปรุงถนนคอนกรีตเสริมเหล็กและวางท่อระบายน้ำคอนกรีตเสริมเหล็ก พร้อมบ่อพักสายบ้านสวนดอน หมู่ที่ 5 ตำบลเหมือง อำเภอมือทองชลบุรี (โครงการลำดับที่ 1)	- เพื่อให้ประชาชนในพื้นที่และพื้นที่ข้างเคียงมีถนนที่ได้มาตรฐานในการสัญจรไปมา - เพื่อให้ความสะดวกรวดเร็ว - เพื่อให้ประชาชนในพื้นที่และพื้นที่ข้างเคียงที่ใช้เส้นทางในการสัญจรไปมาได้รับความปลอดภัยในชีวิตและทรัพย์สิน	- ปรับปรุงถนนคอนกรีตเสริมเหล็กขนาดผิวจราจรกว้าง 6.00 เมตร ยาว 927.00 เมตร หนา 0.20 เมตร และวางท่อระบายน้ำ คสล. (มอก. ชั้น 3) ขนาด \varnothing 0.80 เมตร ยาว 1,720.00 เมตร พร้อมบ่อพัก คสล. ฝาปิดเหล็กหล่อ จำนวน 134 บ่อ และขยายปากทาง 2 ข้างทาง (บริเวณถนนข้าวหลาม) คิดเป็นพื้นที่ดำเนินการไม่น้อยกว่า 5,415.00 ตารางเมตร (ตามแบบ ทด.เหมือง) พิกัดจุดเริ่มต้น N 13°16'40.53", E 100°59'11.36" พิกัดจุดสิ้นสุด N 13°17'8.95", E 100°59'12.70"	-	-	11,910,000	-	- จำนวนถนนที่ได้รับ การปรับปรุง	- ประชาชนในพื้นที่และพื้นที่ข้างเคียงมีถนนที่ได้มาตรฐานในการสัญจรไปมาได้รับความสะดวกรวดเร็ว - ประชาชนในพื้นที่และพื้นที่ข้างเคียงที่ใช้เส้นทางในการสัญจรไปมาได้รับความปลอดภัยในชีวิตและทรัพย์สิน	ทต.เหมือง

ก. ยุทธศาสตร์จังหวัดที่ 4 ยกระดับประสิทธิภาพการบริหารจัดการภาครัฐและเอกชน โครงสร้างพื้นฐานและคมนาคม รองรับเขตพัฒนาพิเศษภาคตะวันออก

ข. ยุทธศาสตร์การพัฒนาขององค์การปกครองส่วนท้องถิ่นในเขตจังหวัดชลบุรีที่ 1 การพัฒนาโครงสร้างพื้นฐาน / สาธารณูปโภค

1. ยุทธศาสตร์องค์การบริหารส่วนจังหวัดชลบุรีที่ 3 การพัฒนาโครงสร้างพื้นฐานและโครงการคมนาคมขนส่ง

1.1 แผนงานอุตสาหกรรมและการโยธา

ลำดับที่	โครงการ	วัตถุประสงค์	เป้าหมาย (ผลผลิตของโครงการ)	งบประมาณ				ตัวชี้วัด (KPI)	ผลที่คาดว่าจะได้รับ	หน่วยงาน ที่ขอประสานงาน
				2566 (บาท)	2567 (บาท)	2568 (บาท)	2569 (บาท)			
3	ปรับปรุงถนนคอนกรีตเสริมเหล็กและวางท่อระบายน้ำคอนกรีตเสริมเหล็ก พร้อมบ่อพักสายพัฒนา 46 หมู่ที่ 2 ตำบลหนองข้างคอก อำเภอเมืองชลบุรี (โครงการลำดับที่ 1)	- เพื่อให้ประชาชนในพื้นที่ได้รับความสะดวกรวดเร็ว - เพื่อให้ประชาชนในพื้นที่ได้รับความสะดวกที่ใช้น้ำในการสัญจรไปมาได้รับความปลอดภัยในชีวิตและทรัพย์สิน	- ปรับปรุงถนนคอนกรีตเสริมเหล็ก ขนาดผิวจราจรกว้าง 6.00 เมตร ยาว 556.00 เมตร ทน 0.20 เมตร พร้อมวางท่อระบายน้ำ คสล. (มอก. ชั้น 3) ขนาด Ø 0.60 เมตร และบ่อพัก คสล. พร้อมฝาเหล็กหล่อ หรือคิดเป็นพื้นที่ดำเนินการไม่น้อยกว่า 3,336.00 ตารางเมตร (ตามแบบ อบต.หนองข้างคอก) พิกัดจุดเริ่มต้น N 13.305940, E 100.997717 พิกัดจุดสิ้นสุด N 13.307392, E 100.993803	-	-	6,997,000	-	- จำนวนถนนที่ได้รับ การปรับปรุง พร้อมท่อ ระบายน้ำ คสล.	- ประชาชนในพื้นที่และพื้นที่ข้างเคียงมีถนนที่ได้มาตรฐานในการสัญจรไปมาได้รับความสะดวกรวดเร็ว - ประชาชนในพื้นที่และพื้นที่ข้างเคียงที่ใช้น้ำในการสัญจรไปมาได้รับความปลอดภัยในชีวิตและทรัพย์สิน	อบต. หนองข้างคอก
4	ปรับปรุงถนนคอนกรีตเสริมเหล็กและวางท่อระบายน้ำคอนกรีตเสริมเหล็ก พร้อมบ่อพักสายวัดเจริญ หมู่ที่ 2 ตำบลหนองข้างคอก อำเภอเมืองชลบุรี (โครงการลำดับที่ 2)	- เพื่อให้ประชาชนในพื้นที่ได้รับความสะดวกรวดเร็ว - เพื่อให้ประชาชนในพื้นที่ได้รับความสะดวกที่ใช้น้ำในการสัญจรไปมาได้รับความปลอดภัยในชีวิตและทรัพย์สิน	- ปรับปรุงถนนคอนกรีตเสริมเหล็ก ขนาดผิวจราจรกว้าง 6.00 เมตร ยาว 485.00 เมตร ทน 0.20 เมตร พร้อมวางท่อระบายน้ำ คสล. (มอก. ชั้น 3) ขนาด Ø 0.60 เมตร และบ่อพัก คสล. พร้อมฝาเหล็กหล่อ หรือคิดเป็นพื้นที่ดำเนินการไม่น้อยกว่า 2,910.00 ตารางเมตร (ตามแบบ อบต.หนองข้างคอก)	-	-	6,083,000	-	- จำนวนถนนที่ได้รับ การปรับปรุง พร้อมท่อ ระบายน้ำ คสล.	- ประชาชนในพื้นที่และพื้นที่ข้างเคียงมีถนนที่ได้มาตรฐานในการสัญจรไปมาได้รับความสะดวกรวดเร็ว - ประชาชนในพื้นที่และพื้นที่ข้างเคียงที่ใช้น้ำในการสัญจรไปมาได้รับความปลอดภัยในชีวิตและทรัพย์สิน	อบต. หนองข้างคอก

- ก. ยุทธศาสตร์จังหวัดที่ 4 ยกระดับประสิทธิภาพการบริหารจัดการภาครัฐและเอกชน โครงสร้างพื้นฐานและคมนาคม รองรับเขตพัฒนาพิเศษภาคตะวันออก
- ข. ยุทธศาสตร์การพัฒนาขององค์กรปกครองส่วนท้องถิ่นในเขตจังหวัดชลบุรีที่ 1 การพัฒนาโครงสร้างพื้นฐาน / สาธารณูปโภค
1. ยุทธศาสตร์องค์การบริหารส่วนจังหวัดชลบุรีที่ 3 การพัฒนาโครงสร้างพื้นฐานและโครงข่ายคมนาคมขนส่ง

1.1 แผนงานอุตสาหกรรมและการโยธา

ลำดับที่	โครงการ	วัตถุประสงค์	เป้าหมาย (ผลผลิตของโครงการ)	งบประมาณ				ตัวชี้วัด (KPI)	ผลที่คาดว่าจะได้รับ	หน่วยงาน ที่จะขอประสาน
				2566 (บาท)	2567 (บาท)	2568 (บาท)	2569 (บาท)			
5	ปรับปรุงถนนแอสฟัลต์ติกคอนกรีต (โอเวอร์เลย์) และวางท่อระบายน้ำคอนกรีตเสริมเหล็ก พร้อมบ่อพักสายวัดลำน้ำบก - ทนองข้าซาก หมู่ที่ 1 หมู่ที่ 2 ตำบลลำน้ำบก อำเภอเมืองชลบุรี (โครงการลำดับที่ 1.)	- เพื่อให้ประชาชนในพื้นที่และพื้นที่ข้างเคียงมีถนนที่ได้มาตรฐานในการสัญจรไปมา - เพื่อให้ประชาชนในพื้นที่ข้างเคียงที่ใช้เส้นทางในการสัญจรไปมาได้รับความปลอดภัยในชีวิตและทรัพย์สิน	- ปรับปรุงถนนแอสฟัลต์ติกคอนกรีต (โอเวอร์เลย์) ขนาดผิวจราจรกว้าง 6.00 เมตร ยาว 1,619.00 เมตร พร้อมเปลี่ยนท่อระบายน้ำคอนกรีต และวางท่อระบายน้ำ คลส. ขนาด ๑.060 เมตร พร้อมบ่อพัก คลส. หรือคิดเป็นพื้นที่ดำเนินการไม่น้อยกว่า 9,714.00 ตารางเมตร (ตามแบบ อบต.ลำน้ำบก)	-	-	-	10,044,600	-	- ประชาชนในพื้นที่และพื้นที่ข้างเคียงมีถนนที่ได้มาตรฐานในการสัญจรไปมาได้เร็ว - ประชาชนในพื้นที่และพื้นที่ข้างเคียงที่ใช้เส้นทางในการสัญจรไปมาได้รับความปลอดภัยในชีวิตและทรัพย์สิน	อบต.ลำน้ำบก
รวมทั้งสิ้นจำนวน 5 โครงการ				-	-	-	44,684,600	-	-	-

- ก. ยุทธศาสตร์จังหวัดที่ 5 สร้างสรรค์สังคมให้มั่นคงมีคุณภาพและยั่งยืน
 ข. ยุทธศาสตร์การพัฒนาขององค์กรปกครองส่วนท้องถิ่นในเขตจังหวัดชลบุรีที่ 4 การพัฒนาคุณภาพชีวิตผู้มีเงินออมนำหลักเศรษฐกิจพอเพียง

1. ยุทธศาสตร์องค์การบริหารส่วนจังหวัดชลบุรีที่ 1 การพัฒนาคุณภาพชีวิตและสังคม

1.1 แผนงานการศาสนา วัฒนธรรมและมรดก

ลำดับที่	โครงการ	วัตถุประสงค์	เป้าหมาย (ผลผลิตของโครงการ)	งบประมาณ					ตัวชี้วัด (KPI)	ผลที่คาดว่าจะได้รับ	หน่วยงาน ที่จะขอประสาน
				2566 (บาท)	2567 (บาท)	2568 (บาท)	2569 (บาท)	2570 (บาท)			
1	จัดงานประเพณีวิ่งควาย จังหวัดชลบุรี (โครงการลำดับที่ 2)	- เพื่อปลูกฝังให้ประชาชน ที่ประกอบอาชีพเกษตรกรรม และเลี้ยงควายได้ตระหนักถึง การเลี้ยงดูควายให้มีสุขภาพดี ไม่มีโรคติดต่อและไม่สูญพันธุ์ ในอนาคต - เพื่อส่งเสริมให้ประชาชน ในจังหวัดชลบุรี ที่มีอาชีพ เกษตรกรรมได้ร่วมกันอนุรักษ์ ควายไทยไม่ให้สูญพันธุ์ โดยเฉพาะควายวิ่ง	- จัดงานประเพณีวิ่งควาย โดยให้หน่วยงานราชการ องค์กรปกครองส่วนท้องถิ่น และเอกชนในจังหวัดชลบุรี ได้เข้ามามีส่วนร่วมให้การสนับสนุน การจัดงาน โดยมีประชาชนชาวไทย และนักท่องเที่ยวจากต่างประเทศ เข้าร่วมงานประมาณ 100,000 คน (รายละเอียดตามโครงการ ทม.ชลบุรี)	2,000,000 (บาท)	2,000,000 (บาท)	2,000,000 (บาท)	2,000,000 (บาท)	2,000,000 (บาท)	2,000,000 (บาท)	- ประชาชนในท้องถิ่น มีความรู้ความเข้าใจ ในการเลี้ยงดูควายให้มีสุขภาพ แข็งแรง ลดการเกิดโรค ซึ่งเป็นผลทำให้ควายสูญพันธุ์ - เกษตรกรในท้องถิ่น ในจังหวัดชลบุรีได้ร่วมกัน อนุรักษ์ควายไทย โดยเฉพาะควายวิ่ง - ประชาชนซึ่งมีอาชีพ เกษตรกรรมได้ร่วมกัน อนุรักษ์ไทยท้องถิ่น สาขาการเลี้ยงควายชลบุรี สาขาการขี่สมุนไพรร ดูแลสุขภาพควาย สาขาการประดิษฐ์อุปกรณ์ ที่เกี่ยวข้องกับควายและรวม อนุรักษ์ภูมิปัญญาท้องถิ่น สำหรับผู้มีศิลปะและเชี่ยวชาญ ในการบังคับควายแข่ง	ทม.ชลบุรี
รวมทั้งสิ้นจำนวน 1 โครงการ				2,000,000	2,000,000	2,000,000	2,000,000	2,000,000	2,000,000		

อำเภอพนัสนิคม

**สรุปบัญชีประสานโครงการพัฒนาขององค์กรปกครองส่วนท้องถิ่นในเขตอำเภอน้ำสนิคม
ที่เสนอขอรับการสนับสนุนงบประมาณจากองค์การบริหารส่วนจังหวัดชลบุรี
ประจำปีงบประมาณ พ.ศ.2568 - 2569**

ลำดับที่	โครงการ	งบประมาณ (บาท)			ท้องถิ่น
		อบจ.ชลบุรี	อปท.	รวม	
1	ปรับปรุงผิวจราจรแอสฟัลท์ติกคอนกรีต ถนนสุขประยูรและถนนจากรูร	14,900,000	-	14,900,000	ทม.น้ำสนิคม
(1)	ตำบลน้ำสนิคม อำเภอน้ำสนิคม				
2	ก่อสร้างกำแพงป้องกันการกัดเซาะคลองยาง	10,000,000	-	10,000,000	ทต.หมอนนาง
(1)	ตำบลหมอนนาง - ตำบลบ้านช้าง บริเวณสะพาน ซอย 16 หมู่ที่ 5				
	ตำบลหมอนนาง อำเภอน้ำสนิคม				
3	ปรับปรุงถนนคอนกรีตเสริมเหล็กพร้อมติดตั้งไฟฟ้าส่องสว่าง	24,160,000	-	24,160,000	ทต.หมอนนาง
(2)	สายบ้านสวนใหม่ หมู่ที่ 1 ตำบลหมอนนาง เชื่อมบ้านเกาะกลาง หมู่ที่ 12				
	ตำบลนาเริก อำเภอน้ำสนิคม				
4	ปรับปรุงถนนคอนกรีตเสริมเหล็ก รหัสทางหลวงท้องถิ่น ชบ.ถ.97 - 006	8,389,000	-	8,389,000	ทต.หัวถนน
(1)	สายหน้าโรงเรียนหัวถนนวิทยา - ป่าข่าจีน หมู่ที่ 5 ตำบลหัวถนน				
	อำเภอน้ำสนิคม				
5	ปรับปรุงถนนคอนกรีตเสริมเหล็กพร้อมท่อระบายน้ำสองข้างทาง	20,000,000	-	20,000,000	ทต.กุฎโง้ง
(1)	ถนนซอยวัดบ้านช้าง เชื่อมถนนเทศบาลเมืองน้ำสนิคม หมู่ที่ 1				
	ตำบลกุฎโง้ง อำเภอน้ำสนิคม				
6	ปรับปรุงถนนคอนกรีตเสริมเหล็กและวางท่อระบายน้ำคอนกรีตเสริมเหล็ก	10,058,000	-	10,058,000	อบต.หนองขยาด
(1)	สายบ้านหนองโสน - หนองกระดุกควาย รหัสสายทาง ชบ.ถ.82 - 001				
	หมู่ที่ 1 ตำบลหนองขยาด อำเภอน้ำสนิคม				
7	ก่อสร้างสะพานคอนกรีตเสริมเหล็ก หมู่ที่ 2 บ้านหนองช้าง - บ้านป่า	2,219,000	-	2,219,000	อบต.หนองขยาด
(2)	ตำบลหนองขยาด อำเภอน้ำสนิคม				
	(ขอรับการสนับสนุนงบประมาณประจำปี พ.ศ.2568)				
8	ติดตั้งเครื่องออกกำลังกายกลางแจ้ง บริเวณสนามกีฬา	2,324,000	-	2,324,000	อบต.บ้านเข็ด
(1)	(หมู่บ้านเอื้ออาทร) หมู่ที่ 5 ตำบลบ้านเข็ด อำเภอน้ำสนิคม				
9	ติดตั้งเครื่องออกกำลังกายกลางแจ้ง บริเวณสนามกีฬา	2,324,000	-	2,324,000	อบต.บ้านเข็ด
(2)	หมู่ที่ 7 ตำบลบ้านเข็ด อำเภอน้ำสนิคม				
10	ก่อสร้างอาคารอเนกประสงค์ (โดม)	3,876,000	-	3,876,000	อบต.สระสี่เหลี่ยม
(1)	บริเวณที่ทำการองค์การบริหารส่วนตำบลสระสี่เหลี่ยม อำเภอน้ำสนิคม				
11	ขยายถนนคอนกรีตเสริมเหล็ก สายเลียบบคลองหนองแขมกระพังบอน	26,000,000	-	26,000,000	อบต.โคกเพลาะ
(2)	(ฝั่งซ้าย, ฝั่งขวา) จากสะพานบ้านนายไฉลย - เชื่อมถนนสายบ้านเนินแฝก				
	หมู่ที่ 6 ตำบลโคกเพลาะ อำเภอน้ำสนิคม				
12	ปรับปรุงถนนคอนกรีตเสริมเหล็ก สายบ้านกำนันวัลลภ คำสิงห์	5,056,000	-	5,056,000	อบต.นาวังหิน
(1)	หมู่ที่ 4 ถึงบ้านนายฮวด หมู่ที่ 4 ตำบลนาวังหิน อำเภอน้ำสนิคม				
13	ปรับปรุงถนนคอนกรีตเสริมเหล็ก สายบ้านแปลง - สามแยกสี่สอ หมู่ที่ 4	8,523,000	-	8,523,000	อบต.นาวังหิน
(2)	ตำบลนาวังหิน อำเภอน้ำสนิคม				
14	ปรับปรุงถนนคอนกรีตเสริมเหล็ก สายฟาร์มไร่สามแยกทศบุตร หมู่ที่ 5	15,151,000	-	15,151,000	อบต.นาวังหิน
(3)	ตำบลนาวังหิน อำเภอน้ำสนิคม				

ลำดับที่	โครงการ	งบประมาณ (บาท)			ท้องถิ่น
		อบจ.ชลบุรี	อปท.	รวม	
15 (4)	ขยายเขตระบบจำหน่ายไฟฟ้า หมู่ที่ 4 ตำบลนาวังหิน อำเภอน้ำสีนคม	1,378,700	-	1,378,700	อบต.นาวังหิน
16 (1)	ขยายเขตระบบจำหน่ายประปาส่วนภูมิภาคเขตพื้นที่ตำบลนาเริก อำเภอน้ำสีนคม	50,000,000	-	50,000,000	อบต.นาเริก
17 (1)	ปรับปรุงถนนคอนกรีตเสริมเหล็ก สายวัดกลางคลองหลวง - วัดไร่หลักทอง หมู่ที่ 2 , 8 ตำบลไร่หลักทอง อำเภอน้ำสีนคม	3,599,000	-	3,599,000	อบต.ไร่หลักทอง
18 (2)	ปรับปรุงถนนคอนกรีตเสริมเหล็ก สายหมู่บ้านธัญญาณี หมู่ที่ 11 บ้านคลองแบ่ง ตำบลไร่หลักทอง อำเภอน้ำสีนคม	4,215,000	-	4,215,000	อบต.ไร่หลักทอง
19 (1)	ปรับปรุงถนนคอนกรีตเสริมเหล็ก สาย 331 - เกาะจันทร์ (ช่วงหน้าโรงเรียนบ้านเขาอ่าวสุข - เกาะจันทร์) หมู่ที่ 14 ตำบลหนองเหียง อำเภอน้ำสีนคม	17,843,000	-	17,843,000	อบต.หนองเหียง
20 (2)	ปรับปรุงถนนคอนกรีตเสริมเหล็ก สายเขาอ่าวสุข ซอย 1 หมู่ที่ 10 ตำบลหนองเหียง อำเภอน้ำสีนคม	7,114,000	-	7,114,000	อบต.หนองเหียง
21 (3)	ขยายเขตระบบจำหน่ายแรงต่ำและไฟฟ้าสาธารณะ สายหนองประดู่ - ถนน 331 หมู่ที่ 3 ตำบลหนองเหียง อำเภอน้ำสีนคม	1,652,700	-	1,652,700	อบต.หนองเหียง
22 (1)	ปรับปรุงผิวจราจรแอสฟัลท์ติกคอนกรีต (Overlay) สายทางชุมชนสวนเกษตร หมู่ที่ 5 เชื่อมหมู่ที่ 4 ตำบลวัดหลวง อำเภอน้ำสีนคม	3,153,600	-	3,153,600	อบต.วัดหลวง
23 (2)	ปรับปรุงผิวจราจรแอสฟัลท์ติกคอนกรีต (Overlay) สายทางวัดหลวง หมู่ที่ 6 (สุขประยูร) - หมู่ที่ 7 ตำบลวัดหลวง เชื่อมหมู่ที่ 2 ตำบลไร่หลักทอง เชื่อมหมู่ที่ 7 ตำบลวัดโบสถ์ อำเภอน้ำสีนคม	4,876,200	-	4,876,200	อบต.วัดหลวง
24 (3)	ปรับปรุงผิวจราจรแอสฟัลท์ติกคอนกรีต (Overlay) สายทางบ้านไร่ยายซี หมู่ที่ 3 บริเวณสะพานวัดเนินนา (หมู่ที่ 1 ตำบลไร่หลักทอง) เชื่อมหมู่ที่ 3 หมู่ที่ 6 ตำบลวัดหลวง อำเภอน้ำสีนคม	7,037,200	-	7,037,200	อบต.วัดหลวง
25 (1)	ติดตั้งไฟฟ้าส่องสว่างสาธารณะ ตำบลบ้านช้าง อำเภอน้ำสีนคม	32,354,000	-	32,354,000	อบต.บ้านช้าง
26 (1)	ติดตั้งชุดเสาไฟถนนแอลอีดีพลังงานแสงอาทิตย์ บริเวณหมู่ที่ 3 , 5 ตำบลวัดโบสถ์ อำเภอน้ำสีนคม	10,880,000	-	10,880,000	อบต.วัดโบสถ์
27 (1)	ติดตั้งไฟฟ้าส่องสว่าง ทางหลวงท้องถิ่น สายบ้านเหนือบ่อกรู - ทรงธรรม (ขบ.ถ.87 - 004) ถึง สายทรงธรรม - เนินตุม - ทรายมูล - 331 (ขบ.ถ.87 - 005) หมู่ที่ 2 , 5 , 6 , 9 ตำบลหนองปรือ อำเภอน้ำสีนคม	18,001,000	-	18,001,000	อบต.หนองปรือ
28 (2)	ติดตั้งไฟฟ้าส่องสว่าง ทางหลวงท้องถิ่น (ขบ.ถ. 87 - 007) สายหนองปรือ - หนองไผ่ - หนองเซ่ง - 331 หมู่ที่ 1 , 3 , 7 , 10 ตำบลหนองปรือ อำเภอน้ำสีนคม	16,848,000	-	16,848,000	อบต.หนองปรือ
29 (3)	ก่อสร้างสนามกีฬาประจำตำบลหนองปรือ หมู่ที่ 3 ตำบลหนองปรือ อำเภอน้ำสีนคม	9,998,000	-	9,998,000	อบต.หนองปรือ
รวมทั้งสิ้นจำนวน 29 โครงการ		341,930,400	-	340,551,700	

หมายเหตุ : องค์การปกครองส่วนท้องถิ่นในเขตอำเภอน้ำสีนคมที่ไม่ได้จัดส่งโครงการเข้าประสานแผนฯ จำนวน 4 แห่ง ดังนี้

- | | |
|------------------------------------|---------------------------------|
| 1.องค์การบริหารส่วนตำบลท่าข้าม | 2.องค์การบริหารส่วนตำบลทุ่งขวาง |
| 3.องค์การบริหารส่วนตำบลหน้าพระธาตุ | 4.องค์การบริหารส่วนตำบลนาคะตุม |

สรุปบัญชีประมาณโครงการพัฒนาขององค์กรปกครองส่วนท้องถิ่นในเขตจังหวัดชลบุรี
โดยองค์กรปกครองส่วนท้องถิ่นในเขตอำเภอพนัสนิคม

รายยุทธศาสตร์

ลำดับที่	หน่วยงาน ที่รับผิดชอบ	ยุทธศาสตร์ที่ 1		ยุทธศาสตร์ที่ 2		ยุทธศาสตร์ที่ 3		ยุทธศาสตร์ที่ 4		ยุทธศาสตร์ที่ 5		ยุทธศาสตร์ที่ 6		ยุทธศาสตร์ที่ 7		รวม	
		โครงการ	งบประมาณ	โครงการ	งบประมาณ	โครงการ	งบประมาณ	โครงการ	งบประมาณ	โครงการ	งบประมาณ	โครงการ	งบประมาณ	โครงการ	งบประมาณ	โครงการ	งบประมาณ
1	ทม.พนัสนิคม	1	14,900,000	-	-	-	-	-	-	-	-	-	-	-	1	14,900,000	
2	ทต.หมอนาง	2	34,160,000	-	-	-	-	-	-	-	-	-	-	-	2	34,160,000	
3	ทต.หัวถนน	1	8,389,000	-	-	-	-	-	-	-	-	-	-	-	1	8,389,000	
4	ทต.กุ้ง	1	20,000,000	-	-	-	-	-	-	-	-	-	-	-	1	20,000,000	
5	อบต.หนองขยาด	2	12,277,000	-	-	-	-	-	-	-	-	-	-	-	2	12,277,000	
6	อบต.บ้านเข็ด	-	-	-	-	-	4,648,000	-	-	-	-	-	-	-	2	4,648,000	
7	อบต.สระสี่เหลี่ยม	-	-	-	-	-	-	-	-	1	3,876,000	-	-	-	1	3,876,000	
8	อบต.โคกเปลาะ	1	26,000,000	-	-	-	-	-	-	-	-	-	-	-	1	26,000,000	
9	อบต.นารังหิน	4	30,108,700	-	-	-	-	-	-	-	-	-	-	-	4	30,108,700	
10	อบต.นาเร็ก	1	50,000,000	-	-	-	-	-	-	-	-	-	-	-	1	50,000,000	
11	อบต.ไร่หลักทอง	2	7,814,000	-	-	-	-	-	-	-	-	-	-	-	2	7,814,000	
12	อบต.หนองเหียง	3	26,609,700	-	-	-	-	-	-	-	-	-	-	-	3	26,609,700	
13	อบต.วัดกลาง	3	15,067,000	-	-	-	-	-	-	-	-	-	-	-	3	15,067,000	
14	อบต.บ้านช้าง	1	32,354,000	-	-	-	-	-	-	-	-	-	-	-	1	32,354,000	
15	อบต.วัดโบสถ์	1	10,880,000	-	-	-	-	-	-	-	-	-	-	-	1	10,880,000	
16	อบต.หนองปรือ	2	34,849,000	-	-	-	9,998,000	-	-	-	-	-	-	-	3	44,847,000	
รวม		25	323,408,400	-	-	-	14,646,000	-	-	1	3,876,000	-	-	-	29	341,930,400	

รายละเอียดโครงการพัฒนา
 แผนพัฒนาท้องถิ่น (พ.ศ.2566 - 2570) เพิ่มเติม ครั้งที่ 1/2568
 สำหรับโครงการที่เกี่วข้องขององค์กรปกครองส่วนท้องถิ่นที่ใช้สำหรับการประสานแผนพัฒนาท้องถิ่น
 องค์การบริหารส่วนจังหวัดชลบุรี

ก. ยุทธศาสตร์จังหวัดที่ 4 ยุทธศาสตร์ประสิทธิภาพการบริหารจัดการภาครัฐและเอกชน โครงสร้างพื้นฐานและคมนาคม รองรับเขตพัฒนาพิเศษภาคตะวันออก

ข. ยุทธศาสตร์การพัฒนาขององค์กรปกครองส่วนท้องถิ่นในเขตจังหวัดชลบุรีที่ 1 การพัฒนาโครงสร้างพื้นฐาน / สาธารณูปโภค

1. ยุทธศาสตร์องค์การบริหารส่วนจังหวัดชลบุรีที่ 3 การพัฒนาโครงสร้างพื้นฐานและโครงข่ายคมนาคมขนส่ง

1.1 แผนงานอุตสาหกรรมและการโยธา

ลำดับที่	โครงการ	วัตถุประสงค์	เป้าหมาย (ผลผลิตของโครงการ)	งบประมาณ				ตัวชี้วัด (KPI)	ผลที่คาดว่าจะได้รับ	หน่วยงาน ที่จะขอประสาน
				2566 (บาท)	2567 (บาท)	2568 (บาท)	2570 (บาท)			
1	ปรับปรุงผิวจราจรแอสฟัลติก คอนกรีต ถนนสุขุมประยูร และถนนจรัญราชมงคล อำเภอพนัสนิคม (โครงการลำดับที่ 1)	- เพื่อให้ประชาชนในพื้นที่ และพื้นที่ข้างเคียงมีถนน ที่มั่นคงทรูฐานในการสัญจร ได้รับความสะดวกรวดเร็ว - เพื่อให้ประชาชนในพื้นที่ และพื้นที่ข้างเคียงที่ใช้เส้นทาง ในการสัญจรได้รับความปลอดภัย ในชีวิตและทรัพย์สิน	- ปรับปรุงผิวจราจรแอสฟัลติก คอนกรีต ดังนี้ - ช่วงที่ 1 ถนนสุขุมประยูร ขนาดผิวจราจรกว้าง 19.70 - 20.30 เมตร ยาว 591.00 เมตร หนา 0.07 เมตร หรือมีพื้นที่ผิวจราจร ไม่น้อยกว่า 11,185.00 ตารางเมตร - ช่วงที่ 2 ถนนสุขุมประยูร ขนาดผิวจราจรกว้าง 19.50 - 20.10 เมตร ยาว 411.00 เมตร หนา 0.07 เมตร หรือมีพื้นที่ผิวจราจร ไม่น้อยกว่า 9,079.00 ตารางเมตร - ช่วงที่ 3 ถนนจรัญราชมงคล ขนาดผิวจราจรกว้าง 12.80 - 20.10 เมตร ยาว 486.00 เมตร หนา 0.07 เมตร หรือมีพื้นที่ผิวจราจร ไม่น้อยกว่า 7,913.00 ตารางเมตร - ช่วงที่ 4 ถนนจรัญราชมงคล ขนาดผิวจราจรกว้าง 14.50 - 15.30 เมตร ยาว 848.00 เมตร	-	-	14,900,000 (บาท)	2570 (บาท)	- จำนวน ถนนที่ได้รับ การปรับปรุง	- ประชาชนในพื้นที่และพื้นที่ ข้างเคียงมีถนนที่ได้มาตรฐาน ในการสัญจรได้รับความสะดวก รวดเร็ว - ประชาชนในพื้นที่และพื้นที่ ข้างเคียงที่ใช้เส้นทาง ในการสัญจรได้รับความ ปลอดภัยในชีวิตและทรัพย์สิน	ทพ.พนัสนิคม

- ก. ยุทธศาสตร์จังหวัดที่ 4 ยกระดับประสิทธิภาพการบริหารจัดการภาครัฐและเอกชน โครงสร้างพื้นฐานและคมนาคม รองรับเขตพัฒนาพิเศษภาคตะวันออก
- ข. ยุทธศาสตร์การพัฒนาขององค์กรปกครองส่วนท้องถิ่นในเขตจังหวัดชลบุรีที่ 1 การพัฒนาโครงสร้างพื้นฐาน / สาธารณูปโภค
1. ยุทธศาสตร์องค์การบริหารส่วนจังหวัดชลบุรีที่ 3 การพัฒนาโครงสร้างพื้นฐานและโครงข่ายคมนาคมขนส่ง
- 1.1 แผนงานอุตสาหกรรมและการโยธา

ลำดับที่	โครงการ	วัตถุประสงค์	เป้าหมาย (ผลผลิตของโครงการ)	งบประมาณ				ตัวชี้วัด (KPI)	ผลที่คาดว่าจะได้รับ	หน่วยงาน ที่จะขอประสาน
				2566 (บาท)	2567 (บาท)	2568 (บาท)	2569 (บาท)			
2	ก่อสร้างกำแพงป้องกันกีดขวาง คลองยาง ตำบลหนองนาง - ตำบลบ้านช้าง บริเวณสะพาน ชอย 16 หมู่ที่ 5 ตำบลหนองนาง อำเภอพนัสนิคม (โครงการลำดับที่ 1)	- เพื่อป้องกันกีดขวาง บริเวณชายฝั่งคลอง - เพื่อเพิ่มประสิทธิภาพ การบริหารจัดการน้ำ ให้ประชาชนในพื้นที่ ในการทำการเกษตร	หนา 0.07 เมตร หรือมีพื้นที่ผิวจราจร ไม่น้อยกว่า 13,855.00 ตารางเมตร (ตามแบบ ทม.พนัสนิคม) ถนนคอนกรีต พิกัดจุดเริ่มต้น N 13.438489, E 101.179251 พิกัดจุดสิ้นสุด N 13.450541, E 101.175891 ถนนลูกรัง พิกัดจุดเริ่มต้น N 13.450140, E 101.174895 พิกัดจุดสิ้นสุด N 13.458129, E 101.173893 - ก่อสร้างกำแพง คสล. สูง 6.00 เมตร ยาว 900.00 เมตร สองฝั่งคลอง (ตามแบบ ทด.หนองนาง) พิกัดจุดเริ่มต้น 13.405298, 101.2055535 พิกัดจุดสิ้นสุด 13.408120, 101.205431	-	-	10,000,000	- กำแพง คสล. ที่ได้รับบริการก่อสร้าง จำนวน 1 แห่ง	- สามารถป้องกันกีดขวาง บริเวณชายฝั่งคลอง - สามารถเพิ่มประสิทธิภาพ การบริหารจัดการน้ำ ให้ประชาชนในพื้นที่ ในการทำการเกษตร	ทด.หนองนาง	

- ก. ยุทธศาสตร์จังหวัดที่ 4 ยกระดับประสิทธิภาพการบริหารจัดการภาครัฐและเอกชน โครงสร้างพื้นฐานและคมนาคม รองรับเขตพัฒนาพิเศษภาคตะวันออก
- ข. ยุทธศาสตร์การพัฒนาขององค์กรปกครองส่วนท้องถิ่นในเขตจังหวัดชลบุรีที่ 1 การพัฒนาโครงสร้างพื้นฐาน / สาธารณูปโภค
1. ยุทธศาสตร์องค์การบริหารส่วนจังหวัดชลบุรีที่ 3 การพัฒนาโครงสร้างพื้นฐานและโครงการขายอสังหาริมทรัพย์

1.1 แผนงานอุตสาหกรรมและการโยธา

ลำดับที่	โครงการ	วัตถุประสงค์	เป้าหมาย (ผลผลิตของโครงการ)	งบประมาณ					ตัวชี้วัด (KPI)	ผลที่คาดว่าจะได้รับ	หน่วยงาน ที่จะขอประสาน
				2566 (บาท)	2567 (บาท)	2568 (บาท)	2569 (บาท)	2570 (บาท)			
3	ปรับปรุงถนนคอนกรีตเสริมเหล็กพร้อมติดตั้งไฟฟ้าส่องสว่างสายบ้านสวนใหม่ หมู่ที่ 1 ตำบลหนองนาง เชื่อมบ้านเกาะกลาง หมู่ที่ 12 ตำบลนาเจ๊ก อำเภอพนมสนิมคม (โครงการลำดับที่ 2)	- เพื่อให้ประชาชนในพื้นที่และพื้นที่ข้างเคียงสัญจรไปมาได้อย่างสะดวก - เพื่อปรับปรุงถนนให้ได้มาตรฐานป้องกันและลดอุบัติเหตุทางการจราจร	- ปรับปรุงถนนคอนกรีตเสริมเหล็กขนาดผิวจราจรกว้าง 8.00 เมตร ยาว 2,635.00 เมตร ทน 0.20 เมตร หรือคิดเป็นพื้นที่ดำเนินการไม่น้อยกว่า 21,080.00 ตารางเมตร - ติดตั้งไฟฟ้าส่องสว่าง จำนวน 106 ชุด (ตามแบบ ทด.หมอนนาง) พิกัดจุดเริ่มต้น 13.409604, 101.218755 พิกัดจุดสิ้นสุด 13.397153, 101.233117	-	-	24,160,000	-	- จำนวนถนนที่ได้รับการปรับปรุงพร้อมติดตั้งไฟฟ้าส่องสว่าง	- ประชาชนในพื้นที่และพื้นที่ข้างเคียงสัญจรไปมาได้อย่างสะดวก - ถนนได้รับการปรับปรุงให้ได้มาตรฐานป้องกันและลดอุบัติเหตุทางการจราจร	ทต.หมอนนาง	
4	ปรับปรุงถนนคอนกรีตเสริมเหล็กที่สี่ทางหลวงท้องถิ่น ขน.ถ.97 - 006 สายหน้าโรงเรียนหัวถนนวิทยา - ป่าช้าจีน หมู่ที่ 5 ตำบลหัวถนน อำเภอพนมสนิมคม (โครงการลำดับที่ 1)	- เพื่อปรับปรุงถนนคอนกรีตเสริมเหล็กให้มีสภาพผิวจราจรที่ได้มาตรฐาน - ประชาชนในพื้นที่และพื้นที่ข้างเคียงสามารถเดินทางสัญจรไปมาได้อย่างสะดวกปลอดภัยและรวดเร็วยิ่งขึ้น	- ปรับปรุงถนนคอนกรีตเสริมเหล็กขนาดผิวจราจรกว้าง 6.00 เมตร ยาว 680.00 เมตร ทน 0.20 เมตร หรือมีพื้นที่ดำเนินการไม่น้อยกว่า 4,080.00 ตารางเมตร (ตามแบบ ทด.หัวถนน) พิกัดจุดเริ่มต้น 13.3127, 101.1251 พิกัดจุดสิ้นสุด 13.3112, 101.1306	-	-	8,389,000	- จำนวนถนนที่ได้รับการปรับปรุง	- ถนนคอนกรีตเสริมเหล็กได้รับการปรับปรุงให้มีสภาพผิวจราจรที่ได้มาตรฐาน - ประชาชนในพื้นที่และพื้นที่ข้างเคียงสามารถเดินทางสัญจรไปมาได้อย่างสะดวกปลอดภัยและรวดเร็วยิ่งขึ้น	ทต.หัวถนน		

- ก. ยุทธศาสตร์จังหวัดที่ 4 ยกระดับประสิทธิภาพการบริหารจัดการภาครัฐและเอกชน โครงสร้างพื้นฐานและคมนาคม รองรับเขตพัฒนาพิเศษภาคตะวันออก
- ข. ยุทธศาสตร์การพัฒนาขององค์กรปกครองส่วนท้องถิ่นในเขตจังหวัดชลบุรีที่ 1 การพัฒนาโครงสร้างพื้นฐาน / สาธารณูปโภค
1. ยุทธศาสตร์องค์การบริหารส่วนจังหวัดชลบุรีที่ 3 การพัฒนาโครงสร้างพื้นฐานและโครงสร้างคมนาคมขนส่ง
- 1.1 แผนงานอุตสาหกรรมและการโยธา

ลำดับที่	โครงการ	วัตถุประสงค์	เป้าหมาย (ผลผลิตของโครงการ)	งบประมาณ				ตัวชี้วัด (KPI)	ผลที่คาดว่าจะได้รับ	หน่วยงาน ที่จะขอประสาน
				2566 (บาท)	2567 (บาท)	2568 (บาท)	2570 (บาท)			
5	ปรับปรุงถนนคอนกรีตเสริมเหล็กพร้อมท่อระบายน้ำสองข้างทางถนนซอยวัดบ้านช้างเชื่อมถนนเทศบาลเมืองพนัสนิคม หมู่ที่ 1 ตำบลกุฎโง้ง อำเภอพนัสนิคม (โครงการลำดับที่ 1)	- เพื่อแก้ไขปัญหาความเดือดร้อนของประชาชนที่ใช้เส้นทางสัญจรไปมา - เพื่อให้การระบายน้ำได้สะดวกลดปัญหาน้ำท่วมขังได้อย่างมีประสิทธิภาพ	- ปรับปรุงถนนคอนกรีตเสริมเหล็กขนาดผิวจราจรกว้าง 6.00 เมตร ยาว 925.00 เมตร ทน 0.20 เมตร และวางท่อระบายน้ำ คสล. มอก. ชั้น 3 ขนาด ๑.00 เมตร ยาว 1,664.00 เมตร พร้อมบ่อพัก คสล. และฝาปิดเหล็กหล่อ จำนวน 186 บ่อ หรือคิดเป็นพื้นที่ดำเนินการไม่น้อยกว่า 5,282.00 ตารางเมตร (ตามแบบ ทด.กุฎโง้ง) พิกัดจุดเริ่มต้น 13.442647, 101.169194 พิกัดจุดสิ้นสุด 13.442224, 101.177056	-	-	20,000,000	-	- มีถนนที่ได้มาตรฐานเพิ่มจำนวน 1 สาย - มีทางระบายน้ำเพิ่มขึ้น จำนวน 1 แห่ง	- สามารถแก้ไขปัญหาความเดือดร้อนของประชาชนที่ใช้เส้นทางสัญจรไปมา - สามารถระบายน้ำได้สะดวกลดปัญหาน้ำท่วมขังได้อย่างมีประสิทธิภาพ	ทด.กุฎโง้ง
6	ปรับปรุงถนนคอนกรีตเสริมเหล็กและวางท่อระบายน้ำคอนกรีตเสริมเหล็ก สายบ้านหนองโสน - หนองกระตุกคากย รหัสสายทาง ขบ.ถ.82 - 001 หมู่ที่ 1 ตำบลหนองขยาด อำเภอพนัสนิคม (โครงการลำดับที่ 1)	- เพื่อให้ประชาชนในพื้นที่และพื้นที่ข้างเคียงมีถนนที่ได้มาตรฐานในการสัญจรไปมาได้รับความสะดวกรวดเร็ว - เพื่อให้ประชาชนในพื้นที่และพื้นที่ข้างเคียงที่ใช้เส้นทางในการสัญจรไปมาได้รับความปลอดภัยในชีวิตและทรัพย์สิน	- ปรับปรุงถนนคอนกรีตเสริมเหล็กขนาดผิวจราจรกว้าง 6.00 เมตร ยาว 1,710.00 เมตร ทน 0.20 เมตร หรือพื้นที่ผิวจราจรไม่น้อยกว่า 10,260.00 ตารางเมตร พร้อมวางท่อระบายน้ำ คสล. ขนาด ๑.40 เมตร ยาว 32.00 เมตร (ตามแบบ อบต.หนองขยาด)	-	-	10,058,000	-	- จำนวนถนนที่ได้รับ การปรับปรุง พร้อมวางท่อระบายน้ำ	- ประชาชนในพื้นที่และพื้นที่ข้างเคียงมีถนนที่ได้มาตรฐานในการสัญจรไปมาได้รับความสะดวกรวดเร็ว - ประชาชนในพื้นที่และพื้นที่ข้างเคียงที่ใช้เส้นทางในการสัญจรไปมาได้รับความปลอดภัยในชีวิตและทรัพย์สิน	อบต. หนองขยาด

ก. ยุทธศาสตร์จังหวัดที่ 4 ยกระดับประสิทธิภาพการบริหารจัดการภาครัฐและเอกชน โครงสร้างพื้นฐานและคมนาคม รองรับเขตพัฒนาพิเศษภาคตะวันออก
 ข. ยุทธศาสตร์การพัฒนาขององค์กรปกครองส่วนท้องถิ่นในเขตจังหวัดชลบุรีที่ 1 การพัฒนาโครงสร้างพื้นฐาน / สาธารณูปโภค

1. ยุทธศาสตร์องค์การบริหารส่วนจังหวัดชลบุรีที่ 3 การพัฒนาโครงสร้างพื้นฐานและโครงข่ายคมนาคมขนส่ง

1.1 แผนงานอุตสาหกรรมและการโยธา

ลำดับที่	โครงการ	วัตถุประสงค์	เป้าหมาย (ผลผลิตของโครงการ)	งบประมาณ				ตัวชี้วัด (KPI)	ผลที่คาดว่าจะได้รับ	หน่วยงาน ที่จะขอประสาน
				2566 (บาท)	2567 (บาท)	2568 (บาท)	2569 (บาท)			
7	ก่อสร้างสะพานคอนกรีตเสริมเหล็ก หมู่ที่ 2 บ้านหนองซัง - บ้านป่า ตำบลหนองยวด อำเภอพนัสนิคม (โครงการลำดับที่ 2)	- เพื่อให้ประชาชนในพื้นที่ และพื้นที่ข้างเคียงมีสะพาน ที่ได้มาตรฐานในการสัญจรไปมา ได้รับความสะดวกรวดเร็ว - เพื่อให้ประชาชนในพื้นที่ และพื้นที่ข้างเคียงที่ใช้เส้นทาง ในการสัญจรไปมาได้รับความปลอดภัยในชีวิตและทรัพย์สิน	พิกัดจุดเริ่มต้น 13.25101, 101.09526 พิกัดจุดสิ้นสุด 13.25020, 101.10072 - ก่อสร้างสะพานคอนกรีตเสริมเหล็ก กว้าง 9.00 เมตร ยาว 12.00 เมตร ชนิดไม่มีทางเท้า (ตามแบบแนวทางหลวงชนบทชลบุรี กรมทางหลวงชนบท) จุดพิกัดโครงการ 13.429564, 101.150298	-	-	2,219,000	-	- สะพาน คสล. ได้รับการพัฒนา ให้ได้มาตรฐาน	- ประชาชนในพื้นที่และพื้นที่ข้างเคียงมีสะพานที่ได้มาตรฐาน ในการสัญจรไปมาได้รับความสะดวกรวดเร็ว - ประชาชนในพื้นที่และพื้นที่ข้างเคียงที่ใช้เส้นทางในการสัญจรไปมาได้รับความปลอดภัยในชีวิตและทรัพย์สิน	อบต. หนองยวด

- ก. ยุทธศาสตร์จังหวัดที่ 4 ยกระดับประสิทธิภาพการบริหารจัดการภาครัฐและเอกชน โครงสร้างพื้นฐานและคมนาคมรองรับเขตพัฒนาพิเศษภาคตะวันออก
- ข. ยุทธศาสตร์การพัฒนาขององค์กรปกครองส่วนท้องถิ่นในเขตจังหวัดชลบุรีที่ 1 การพัฒนาโครงสร้างพื้นฐาน / สาธารณูปโภค

1. ยุทธศาสตร์องค์การบริหารส่วนจังหวัดชลบุรีที่ 3 การพัฒนาโครงสร้างพื้นฐานและโครงการช่วยคมนาคมขนส่ง

1.1 แผนงานอุตสาหกรรมและการโยธา

ลำดับที่	โครงการ	วัตถุประสงค์	เป้าหมาย (ผลผลิตของโครงการ)	งบประมาณ				ตัวชี้วัด (KPI)	ผลที่คาดว่าจะได้รับ	หน่วยงาน ที่ขอประสาน
				2566 (บาท)	2567 (บาท)	2568 (บาท)	2569 (บาท)			
8	ขยายถนนคอนกรีตเสริมเหล็กสายเทียบคลองหนองแวงกระพังบอน (ฝั่งซ้าย, ฝั่งขวา) จากสะพานบ้านนายโกลย - เชื่อมถนนสายบ้านเนินแม่กุ่มหมู่ที่ 6 ตำบลโคกทะเลาะ อำเภอนนทบุรี (โครงการลำดับที่ 1)	- เพื่อแก้ไขปัญหาคาญเตืองร้อนของประชาชน ผู้ใช้เส้นทางสัญจรไปมา - เพื่อลดอุบัติเหตุสร้างความปลอดภัยในชีวิตและทรัพย์สินให้กับประชาชน	- ขยายถนนคอนกรีตเสริมเหล็ก ดังนี้ - ฝั่งซ้าย ขยายผิวจราจรกว้าง 6.00 เมตร ยาว 1,300.00 เมตร หน้า 0.20 เมตร - ฝั่งขวา ขยายผิวจราจรกว้าง 6.00 เมตร ยาว 600.00 เมตร หน้า 0.20 เมตร หรือคิดเป็นพื้นที่ดำเนินการไม่น้อยกว่า 11,400.00 ตารางเมตร พร้อมสะพานคอนกรีต 1 จุด ท่อลอด 1 จุด และท่อระบายน้ำ คสล. ขนาด 1.00 x 1.00 เมตร จำนวน 7 จุด (ตามแบบ อบต.โคกทะเลาะ) ฝั่งซ้าย พิกัดจุดเริ่มต้น 13.531492, 101.121326 พิกัดจุดสิ้นสุด 13.528434, 101.130900 ฝั่งขวา พิกัดจุดเริ่มต้น 13.532402, 101.121775 พิกัดจุดสิ้นสุด 13.531173, 101.126821	-	-	-	26,000,000	-	- สามารถแก้ไขปัญหาคาญเตืองร้อนของประชาชน ผู้ใช้เส้นทางสัญจรไปมา - ประชาชนมีความปลอดภัยในชีวิตและทรัพย์สิน	อบต.โคกทะเลาะ

- ก. ยุทธศาสตร์จังหวัดที่ 4 ยกระดับประสิทธิภาพการบริหารจัดการภาครัฐและเอกชน โครงสร้างพื้นฐานและคมนาคม รองรับเขตพัฒนาพิเศษภาคตะวันออก
- ข. ยุทธศาสตร์การพัฒนาขององค์กรปกครองส่วนท้องถิ่นเขตจังหวัดชลบุรีที่ 1 การพัฒนาโครงสร้างพื้นฐาน / สาธารณูปโภค
1. ยุทธศาสตร์องค์การบริหารส่วนจังหวัดชลบุรีที่ 3 การพัฒนาโครงสร้างพื้นฐานและโครงการคมนาคมขนส่ง
- 1.1 แผนงานอุตสาหกรรมและการโยธา

ลำดับที่	โครงการ	วัตถุประสงค์	เป้าหมาย (ผลผลิตของโครงการ)	งบประมาณ				ตัวชี้วัด (KPI)	ผลที่คาดว่าจะได้รับ	หน่วยงาน ที่จะขอประสาน
				2566 (บาท)	2567 (บาท)	2568 (บาท)	2569 (บาท)			
9	ปรับปรุงถนนคอนกรีตเสริมเหล็ก สายบ้านก้านวัลลภ คำสิงห์ หมู่ที่ 4 ถึงบ้านนายฮวด หมู่ที่ 4 ตำบลนางวังหิน อำเภอพนัสนิคม (โครงการลำดับที่ 1)	- เพื่อแก้ไขปัญหาค่าความเดือดร้อน ของประชาชนในการสัญจร และคมนาคม - เพื่อลดอุบัติเหตุสร้างความ ปลอดภัยในชีวิตและทรัพย์สิน ให้กับประชาชน	- ปรับปรุงถนนคอนกรีตเสริมเหล็ก ขนาดผิวจราจรกว้าง 6.00 เมตร ยาว 1,025.00 เมตร ทน 0.20 เมตร หรือมีพื้นที่ดำเนินการไม่น้อยกว่า 6,150.00 ตารางเมตร (ตามแบบ อบต.นางวังหิน) พื้นที่จุดเริ่มต้น 13.434379, 101.266238 พื้นที่จุดสิ้นสุด 13.427763, 101.268633	-	-	5,056,000	-	- จำนวน ถนนที่ได้รับ การปรับปรุง	- สามารถแก้ไขปัญหา ความเดือดร้อนของประชาชน ผู้ใช้เส้นทางสัญจรไปมา - สามารถลดอุบัติเหตุ สร้างความปลอดภัยในชีวิต และทรัพย์สินให้กับประชาชน	อบต.นางวังหิน
10	ปรับปรุงถนนคอนกรีตเสริมเหล็ก สายบ้านแปลง - สามแยกสี่ตอ หมู่ที่ 4 ตำบลนางวังหิน อำเภอพนัสนิคม (โครงการลำดับที่ 2)	- เพื่อแก้ไขปัญหาค่าความเดือดร้อน ของประชาชนในการสัญจร และคมนาคม - เพื่อลดอุบัติเหตุสร้างความ ปลอดภัยในชีวิตและทรัพย์สิน ให้กับประชาชน	- ปรับปรุงถนนคอนกรีตเสริมเหล็ก ขนาดผิวจราจรกว้าง 6.00 เมตร ยาว 1,462.00 เมตร ทน 0.20 เมตร หรือมีพื้นที่ดำเนินการไม่น้อยกว่า 8,772.00 ตารางเมตร (ตามแบบ อบต.นางวังหิน) พื้นที่จุดเริ่มต้น 13.442601, 101.268806 พื้นที่จุดสิ้นสุด 13.434684, 101.268154	-	-	8,523,000	-	- จำนวน ถนนที่ได้รับ การปรับปรุง	- สามารถแก้ไขปัญหา ความเดือดร้อนของประชาชน ผู้ใช้เส้นทางสัญจรไปมา - สามารถลดอุบัติเหตุ สร้างความปลอดภัยในชีวิต และทรัพย์สินให้กับประชาชน	อบต.นางวังหิน

ก. ยุทธศาสตร์จังหวัดที่ 4 ยกระดับประสิทธิภาพการบริหารจัดการภาครัฐและเอกชน โครงสร้างพื้นฐานและคมนาคม รองรับเขตพัฒนาพิเศษภาคตะวันออก

ข. ยุทธศาสตร์การพัฒนาขององค์กรปกครองส่วนท้องถิ่นในเขตจังหวัดชลบุรีที่ 1 การพัฒนาโครงสร้างพื้นฐาน / สาธารณูปโภค

1. ยุทธศาสตร์องค์การบริหารส่วนจังหวัดชลบุรีที่ 3 การพัฒนาโครงสร้างพื้นฐานและโครงการช่วยคมนาคมขนส่ง

1.1 แผนงานอุตสาหกรรมและการโยธา

ลำดับที่	โครงการ	วัตถุประสงค์	เป้าหมาย (ผลผลิตของโครงการ)	งบประมาณ				ตัวชี้วัด (KPI)	ผลที่คาดว่าจะได้รับ	หน่วยงาน ที่จะขอประสาน
				2566 (บาท)	2567 (บาท)	2568 (บาท)	2570 (บาท)			
11	ปรับปรุงถนนคอนกรีตเสริมเหล็กสายฟาร์มโรสสามแยกทศบุตร หมู่ที่ 5 ตำบลนาเวียงหิน อำเภอพนัสนิคม (โครงการลำดับที่ 3)	- เพื่อแก้ไขปัญหาคอมพิวเตอร์ของประชาชนในการสัญจรและคมนาคม - เพื่อลดอุบัติเหตุสร้างความปลอดภัยในชีวิตและทรัพย์สินให้กับประชาชน	- ปรับปรุงถนนคอนกรีตเสริมเหล็กขนาดผิวจราจรกว้าง 8.00 เมตร ยาว 2,100.00 เมตร ทน 0.20 เมตร หรือมีพื้นที่ดำเนินการไม่น้อยกว่า 16,800.00 ตารางเมตร (ตามแบบ อบต.นาเวียงหิน) พิกัดจุดเริ่มต้น 13.447363, 101.283723 พิกัดจุดสิ้นสุด 13.441803, 101.300144	-	-	15,151,000	-	- จำนวนถนนที่ได้รับ การปรับปรุง	- สามารถแก้ไขปัญหาความเดือดร้อนของประชาชน - ผู้ใช้เส้นทางสัญจรไปมา - สามารถลดอุบัติเหตุ - สร้างความปลอดภัยในชีวิตและทรัพย์สินให้กับประชาชน	อบต.นาเวียงหิน
12	ขยายระบบจำหน่ายไฟฟ้า หมู่ที่ 4 ตำบลนาเวียงหิน อำเภอพนัสนิคม (โครงการลำดับที่ 4)	- เพื่อขยายเขตระบบจำหน่ายไฟฟ้าให้ประชาชนมีไฟฟ้าใช้ อย่างทั่วถึง - เพื่อลดอุบัติเหตุสร้างความปลอดภัยในชีวิตและทรัพย์สินให้กับประชาชน	- ติดตั้งเสาไฟ ขนาด 12.00 เมตร จำนวน 24 ต้น ติดตั้งอุปกรณ์พร้อมเชื่อมสายและติดตั้งหม้อแปลง ระบบ 3 เฟส 22 เควี 22000 - 416/ 240 โวลต์ ขนาด 50 เควีเอ จำนวน 1 เครื่อง (ตามแบบการไฟฟ้าส่วนภูมิภาค อำเภอพนัสนิคม) พิกัดจุดเริ่มต้น 13.436344, 101.254760 พิกัดจุดสิ้นสุด 13.427300, 101.252630	-	-	1,378,700	-	- จำนวนไฟฟ้า แสงสว่าง/ ระยะทาง ที่ได้รับ การ พัฒนาระบบ ไฟฟ้าแสงสว่าง ให้เต็มภาคภูมิ	- ประชาชนมีไฟฟ้าใช้ อย่างทั่วถึง - ประชาชนมีความปลอดภัย ในชีวิตและทรัพย์สิน	อบต.นาเวียงหิน

- ก. ยุทธศาสตร์จังหวัดที่ 4 ยุกระดับประสิทธิภาพการบริหารจัดการภาครัฐและเอกชน โครงสร้างพื้นฐานและคมนาคม รองรับเขตพัฒนาพิเศษภาคตะวันออก
- ข. ยุทธศาสตร์การพัฒนาขององค์กรปกครองส่วนท้องถิ่นในเขตจังหวัดชลบุรีที่ 1 การพัฒนาโครงสร้างพื้นฐาน / สาธารณูปโภค

1. ยุทธศาสตร์องค์การบริหารส่วนจังหวัดชลบุรีที่ 3 การพัฒนาโครงสร้างพื้นฐานและโครงการช่วยคมนาคมขนส่ง

1.1 แผนงานอุตสาหกรรมและการโยธา

ลำดับที่	โครงการ	วัตถุประสงค์	เป้าหมาย (ผลผลิตของโครงการ)	งบประมาณ				ตัวชี้วัด (KPI)	ผลที่คาดว่าจะได้รับ	หน่วยงาน ที่ขอประสานงาน
				2566 (บาท)	2567 (บาท)	2568 (บาท)	2569 (บาท)			
13	ขยายเขตระบบจำหน่ายประปาส่วนภูมิภาคเขตพื้นที่ตำบลนาเริก อำเภอพนัสนิคม (โครงการลำดับที่ 1)	- เพื่อให้ประชาชนมีน้ำสะอาดใช้ในการอุปโภค - บริโภค - เพื่อแก้ไขปัญหาการขาดแคลนน้ำใช้ในการอุปโภค - บริโภคในช่วงฤดูแล้ง	- วางท่อ HDPE และอุปกรณ์ระยะทางรวม 10,735.00 เมตร ดังนี้ 1. ขยายหนองผักบอด หมู่ที่ 5 ระยะทาง 1,380.00 เมตร พิกัดจุดเริ่มต้น N 13.426962, E 101.237352 พิกัดจุดสิ้นสุด N 13.432618, E 101.245398 2. ขยายบ้านบุญชูโชติ - บ้านผู้ใหญ่วิทย์ หมู่ที่ 8 ระยะทาง 530.00 เมตร พิกัดจุดเริ่มต้น N 13.419572, E 101.244808 พิกัดจุดสิ้นสุด N 13.420824, E 101.248080 3. ขยายบ้านแหลมฟ้าผ่า หมู่ที่ 8 ระยะทาง 735.00 เมตร พิกัดจุดเริ่มต้น N 13.419447, E 101.245707 พิกัดจุดสิ้นสุด N 13.422842, E 101.248810	-	-	-	50,000,000	- จำนวนระยะทางที่ได้รับขยายเขตจำหน่ายน้ำประปาทันที	- ประชาชนมีน้ำสะอาดใช้ในการอุปโภค - บริโภคอย่างทั่วถึง - สามารถแก้ไขปัญหาการขาดแคลนน้ำใช้ในการอุปโภค - บริโภคในช่วงฤดูแล้ง	อบต.นาเริก

ก. ยุทธศาสตร์จังหวัดที่ 4 ยกย่องประสิทธิผลการบริหารจัดการภาครัฐและเอกชน โครงสร้างพื้นฐานและคมนาคม รองรับเขตพัฒนาพิเศษภาคตะวันออก

ข. ยุทธศาสตร์การพัฒนาขององค์กรปกครองส่วนท้องถิ่นในเขตจังหวัดชลบุรีที่ 1 การพัฒนาโครงสร้างพื้นฐาน / สาธารณูปโภค

1. ยุทธศาสตร์องค์การบริหารส่วนจังหวัดชลบุรีที่ 3 การพัฒนาโครงสร้างพื้นฐานและโครงข่ายคมนาคมขนส่ง

1.1 แผนงานอุตสาหกรรมและการโยธา

ลำดับที่	โครงการ	วัตถุประสงค์	เป้าหมาย (ผลผลิตของโครงการ)	งบประมาณ				ดัชนีวัด (KPI)	ผลที่คาดว่าจะได้รับ	หน่วยงาน ที่จะขอประสาน
				2566 (บาท)	2567 (บาท)	2568 (บาท)	2570 (บาท)			
			4. ขยายหมู่บ้านทหาร หมู่ที่ 11 ระยะทาง 600.00 เมตร พิกัดจุดเริ่มต้น N 13.383865, E 101.241200 พิกัดจุดสิ้นสุด N 13.385577, E 101.242724 5. ขยาย 2 หมู่ที่ 9 ระยะทาง 700.00 เมตร พิกัดจุดเริ่มต้น N 13.395600, E 101.261962 พิกัดจุดสิ้นสุด N 13.392271, E 101.256866 6. ขยายเบตเทอร์ หมู่ที่ 9 ระยะทาง 375.00 เมตร พิกัดจุดเริ่มต้น N 13.393081, E 101.265546 พิกัดจุดสิ้นสุด N 13.392220, E 101.263845 7. ขยาย 1 หมู่ที่ 9 ระยะทาง 350.00 เมตร พิกัดจุดเริ่มต้น N 13.396043, E 101.261854 พิกัดจุดสิ้นสุด N 13.399044, E 101.263361							

- ก. ยุทธศาสตร์จังหวัดที่ 4 ยุทธศาสตร์ประสิทธิภาพการบริหารจัดการภาครัฐและเอกชน โครงสร้างพื้นฐานและคมนาคม รองรับเขตพัฒนาพิเศษภาคตะวันออก
- ข. ยุทธศาสตร์การพัฒนาขององค์กรปกครองส่วนท้องถิ่นในเขตจังหวัดชลบุรีที่ 1 การพัฒนาโครงสร้างพื้นฐาน / สาธารณูปโภค

1. ยุทธศาสตร์องค์การบริหารส่วนจังหวัดชลบุรีที่ 3 การพัฒนาโครงสร้างพื้นฐานและโครงการถ่ายโอนมาคมขนส่ง
1.1 แผนงานอุตสาหกรรมและการโยธา

ลำดับที่	โครงการ	วัตถุประสงค์	เป้าหมาย (ผลผลิตของโครงการ)	งบประมาณ				ตัวชี้วัด (KPI)	ผลที่คาดว่าจะได้รับ	หน่วยงาน ที่จะขอประสาน
				2566 (บาท)	2567 (บาท)	2568 (บาท)	2569 (บาท)			
			8. ซอย 3 เชื่อมทางเชื่อม เชื่อมซอยพิมพิง หมู่ที่ 9 ระยะทาง 1,540.00 เมตร พิกัดจุดเริ่มต้น N 13.394358, E 101.264021 พิกัดจุดสิ้นสุด N 13.392855, E 101.266135							
			9. ซอย 7 เชื่อมซอย 12 เชื่อมซอย 13 หมู่ที่ 14 ระยะทาง 2,185.00 เมตร พิกัดจุดเริ่มต้น N 13.375061, E 101.266917 พิกัดจุดสิ้นสุด N 13.369922, E 101.269787							
			10. ซอย 4 หมู่ที่ 14 ระยะทาง 1,180.00 เมตร พิกัดจุดเริ่มต้น N 13.387830, E 101.272540 พิกัดจุดสิ้นสุด N 13.378651, E 101.270098							

ก. ยุทธศาสตร์จังหวัดที่ 4 ยกกระดับประสิทธิภาพการบริหารจัดการภาครัฐและเอกชน โครงสร้างพื้นฐานและคมนาคม รองรับเขตพัฒนาพิเศษภาคตะวันออก

ข. ยุทธศาสตร์การพัฒนาขององค์กรปกครองส่วนท้องถิ่นในเขตจังหวัดชลบุรีที่ 1 การพัฒนาโครงสร้างพื้นฐาน / สาธารณูปโภค

1. ยุทธศาสตร์องค์การบริหารส่วนจังหวัดชลบุรีที่ 3 การพัฒนาโครงสร้างพื้นฐานและโครงการพัฒนาคมนาคมขนส่ง

1.1 แผนงานอุตสาหกรรมและการโยธา

ลำดับที่	โครงการ	วัตถุประสงค์	เป้าหมาย (ผลผลิตของโครงการ)	งบประมาณ				ตัวชี้วัด (KPI)	ผลที่คาดว่าจะได้รับ	หน่วยงาน ที่จะขอประสาน
				2566 (บาท)	2567 (บาท)	2568 (บาท)	2570 (บาท)			
14	ปรับปรุงถนนคอนกรีตเสริมเหล็ก สายวัดกลางคลองหลวง - วัดไร่หลักทอง หมู่ที่ 2, 8 ตำบลไร่หลักทอง อำเภอพนัสนิคม (โครงการลำดับที่ 1)	- เพื่อให้ประชาชนในพื้นที่ และพื้นที่ข้างเคียงมีถนน ที่ได้มาตรฐานในการสัญจรไปมา ได้รับความสะดวกรวดเร็ว - เพื่อให้ประชาชนในพื้นที่ และพื้นที่ข้างเคียงที่ใช้เส้นทาง ในการสัญจรไปมาได้รับความปลอดภัยในชีวิตและทรัพย์สิน	1.1. ขยายศาลาอเนกประสงค์ หมู่ที่ 15 ระยะทาง 1,160.00 เมตร พิกัดจุดเริ่มต้น N 13.386399, E 101.253711 พิกัดจุดสิ้นสุด N 13.384301, E 101.263754 (ตามแบบการประชาสัมพันธ์ภาค เขต 1) - ปรับปรุงถนนคอนกรีตเสริมเหล็ก ดังนี้ - ช่วงที่ 1 ขนาดผิวจราจรกว้าง 6.00 เมตร ยาว 472.00 เมตร หนา 0.20 เมตร - ช่วงที่ 2 ขนาดผิวจราจรกว้าง 7.00 เมตร ยาว 82.00 เมตร หนา 0.20 เมตร หรือมีพื้นที่ผิวจราจรไม่น้อยกว่า 3.406.00 ตารางเมตร (ตามแบบ อบต.ไร่หลักทอง) พิกัดจุดเริ่มต้น 13.5053700, 101.1682501 พิกัดจุดสิ้นสุด 13.5058541, 101.1706452	-	3,599,000	-	-	- มีถนน คสล. ที่ได้มาตรฐาน เป็นไปตามแบบ ที่กำหนด	- ประชาชนในพื้นที่และพื้นที่ข้างเคียงมีถนนที่ได้มาตรฐานในการสัญจรไปมาได้รับความสะดวกรวดเร็ว - ประชาชนในพื้นที่และพื้นที่ข้างเคียงที่ใช้เส้นทางในการสัญจรไปมาได้รับความปลอดภัยในชีวิตและทรัพย์สิน	อบต. ไร่หลักทอง

ก. ยุทธศาสตร์จังหวัดที่ 4 ยุกระดับประสิทธิภาพการบริหารจัดการภาครัฐและเอกชน โครงสร้างพื้นฐานและคมนาคม รองรับเขตพัฒนาพิเศษภาคตะวันออก

ข. ยุทธศาสตร์การพัฒนาขององค์กรปกครองส่วนท้องถิ่นในเขตจังหวัดชลบุรีที่ 1 การพัฒนาโครงสร้างพื้นฐาน / สาธารณูปโภค

1. ยุทธศาสตร์องค์กรบริหารส่วนจังหวัดชลบุรีที่ 3 การพัฒนาโครงสร้างพื้นฐานและโครงการถ่ายโอนคมนาคมขนส่ง

1.1 แผนงานอุตสาหกรรมและการโยธา

ลำดับที่	โครงการ	วัตถุประสงค์	เป้าหมาย (ผลผลิตของโครงการ)	งบประมาณ				ตัวชี้วัด (KPI)	ผลที่คาดว่าจะได้รับ	หน่วยงาน ที่จะขอประสาน
				2566 (บาท)	2567 (บาท)	2568 (บาท)	2570 (บาท)			
15	ปรับปรุงถนนคอนกรีตเสริมเหล็ก สายหมู่บ้านัญญาธานี หมู่ที่ 11 บ้านคลองแปง ตำบลไร่หลักทอง อำเภอพนัสนิคม (โครงการลำดับที่ 2)	- เพื่อให้ประชาชนในพื้นที่ และพื้นที่ข้างเคียงมีถนน ที่ได้มาตรฐานในการสัญจรไปมา ได้รับความสะดวกรวดเร็ว - เพื่อให้ประชาชนในพื้นที่ และพื้นที่ข้างเคียงที่ใช้เส้นทาง ในการสัญจรไปมาได้รับความ ปลอดภัยในชีวิตและทรัพย์สิน	- ปรับปรุงถนนคอนกรีตเสริมเหล็ก ขนาดผิวจราจรกว้าง 8.00 - 25.30 เมตร ยาว 494.00 เมตร หนา 0.20 เมตร หรือมีพื้นที่ผิวจราจร ไม่น้อยกว่า 4,680.00 ตารางเมตร (ตามแบบ อบต.ไร่หลักทอง) พื้นที่จัดซื้อที่ดิน 13.4715394, 101.1708953 พื้นที่จัดซื้อวัสดุ 13.4696662, 101.1731863	-	-	4,215,000	-	- มีถนน คสล. ที่ได้มาตรฐาน เป็นไปตามแบบ ที่กำหนด	- ประชาชนในพื้นที่และพื้นที่ ข้างเคียงมีถนนที่ได้มาตรฐาน ในการสัญจรไปมาได้รับความ สะดวกรวดเร็ว - ประชาชนในพื้นที่และพื้นที่ ข้างเคียงที่ใช้เส้นทางในการ สัญจรไปมาได้รับความ ปลอดภัยในชีวิตและทรัพย์สิน	อบต. ไร่หลักทอง
16	ปรับปรุงถนนคอนกรีตเสริมเหล็ก สาย 331 - เกาะจันทร์ (วงหน้า โรงเรียนบ้านเขาอำวนวายุสุข - เกาะจันทร์) หมู่ที่ 14 ตำบลหนองเหียง อำเภอพนัสนิคม (โครงการลำดับที่ 1)	- เพื่อแก้ไขปัญหาความเดือดร้อน ของประชาชนผู้ใช้เส้นทาง สัญจรไปมา - เพื่อลดอุบัติเหตุสร้างความ ปลอดภัยในชีวิตและทรัพย์สิน ให้กับประชาชน	- ปรับปรุงถนนคอนกรีตเสริมเหล็ก ขนาดผิวจราจรกว้าง 8.00 เมตร ยาว 2,580.00 เมตร หนา 0.20 เมตร หรือมีพื้นที่ค่าเป็นกรณีไม่น้อยกว่า 20,640.00 ตารางเมตร (ตามแบบ อบต.หนองเหียง) พื้นที่จัดซื้อที่ดิน 13.451520, 101.326706 พื้นที่จัดซื้อวัสดุ 13.433486, 101.321552	-	-	17,843,000	- ถนนที่ได้รับ การปรับปรุง ให้เต็มมาตรฐาน	- สามารถแก้ไขปัญหา ความเดือดร้อนของประชาชน ผู้ใช้เส้นทางสัญจรไปมา - สามารถลดอุบัติเหตุ สร้างความปลอดภัยในชีวิต และทรัพย์สินให้กับประชาชน	อบต.หนองเหียง	

ก. ยุทธศาสตร์จังหวัดที่ 4 ยกระดับประสิทธิภาพการบริหารจัดการภาครัฐและเอกชน โครงสร้างพื้นฐานและคมนาคม รองรับเขตพัฒนาพิเศษภาคตะวันออก

ข. ยุทธศาสตร์การพัฒนาขององค์กรปกครองส่วนท้องถิ่นในเขตจังหวัดชลบุรีที่ 1 การพัฒนาโครงสร้างพื้นฐาน / สาธารณูปโภค

1. ยุทธศาสตร์องค์การบริหารส่วนจังหวัดชลบุรีที่ 3 การพัฒนาโครงสร้างพื้นฐานและโครงการและโครงการคมนาคมขนส่ง

1.1 แผนงานอุตสาหกรรมและการโยธา

ลำดับที่	โครงการ	วัตถุประสงค์	เป้าหมาย (ผลผลิตของโครงการ)	งบประมาณ				ตัวชี้วัด (KPI)	ผลที่คาดว่าจะได้รับ	หน่วยงาน ที่จะขอประสาน
				2566 (บาท)	2567 (บาท)	2568 (บาท)	2570 (บาท)			
17	ปรับปรุงถนนคอนกรีตเสริมเหล็ก สายเขาอำเภอยศูย ซอย 1 หมู่ที่ 10 ตำบลหนองเหียง อำเภอพนมดงรัก (โครงการลำดับที่ 2)	- เพื่อแก้ไขปัญหาความเดือดร้อนของประชาชนผู้ใช้เส้นทางสัญจรไปมา - เพื่อลดอุบัติเหตุสร้างความปลอดภัยในชีวิตและทรัพย์สินให้กับประชาชน	- ปรับปรุงถนนคอนกรีตเสริมเหล็ก ขนาดผิวจราจรกว้าง 6.00 เมตร ยาว 1,319.00 เมตร ทน 0.20 เมตร หรือมีพื้นที่ดำเนินการไม่น้อยกว่า 7,914.00 ตารางเมตร (ตามแบบ อบต.หนองเหียง) พิกัดจุดเริ่มต้น 13.467693, 101.324040 พิกัดจุดสิ้นสุด 13.456837, 101.321169	-	-	7,114,000	-	- ถนนที่ได้รับ การปรับปรุง ให้ได้มาตรฐาน	- สามารถแก้ไขปัญหาความเดือดร้อนของประชาชนผู้ใช้เส้นทางสัญจรไปมา - สามารถลดอุบัติเหตุ สร้างความปลอดภัยในชีวิต และทรัพย์สินให้กับประชาชน	อบต.หนองเหียง
18	ขยายระบบจำหน่ายแรงดัน และไฟฟ้าสาธารณะ สายหนองประดู่ - ถนน 331 หมู่ที่ 3 ตำบลหนองเหียง อำเภอพนมดงรัก (โครงการลำดับที่ 3)	- เพื่อลดอุบัติเหตุสร้างความปลอดภัยในชีวิตและทรัพย์สินให้กับประชาชน - เพื่อให้มีระบบสาธารณูปโภคทั่วถึงต่อการให้บริการแก่ประชาชน	- ติดตั้งเสาไฟ ขนาด 12.00 เมตร จำนวน 23 ต้น พร้อมอุปกรณ์ และหม้อแปลง ระบบ 3 เฟส (ตามแบบการไฟฟ้าส่วนภูมิภาค อำเภอพนมดงรัก) พิกัดจุดเริ่มต้น 13.498236, 101.261793 พิกัดจุดสิ้นสุด 13.498517, 101.271706	-	-	1,652,700	-	- จำนวนไฟฟ้า แสงสว่าง/ ระยะทาง ที่ได้รับการ พัฒนาระบบ ไฟฟ้าแสงสว่าง ให้ได้มาตรฐาน	- สามารถลดอุบัติเหตุ สร้างความปลอดภัยในชีวิต และทรัพย์สินให้กับประชาชน - ประชาชนมีระบบ สาธารณูปโภคใช้ทั่วถึง	อบต.หนองเหียง

- ก. ยุทธศาสตร์จังหวัดที่ 4 ยุทธศาสตร์บริหารจัดการภาพการบริการจัดการภาครัฐและเอกชน โครงสร้างพื้นฐานและคมนาคม รองรับเขตพัฒนาพิเศษภาคตะวันออก
- ข. ยุทธศาสตร์การพัฒนาขององค์กรปกครองส่วนท้องถิ่นในเขตจังหวัดชลบุรีที่ 1 การพัฒนาโครงสร้างพื้นฐาน / สาธารณูปโภค
- 1. ยุทธศาสตร์องค์การบริหารส่วนจังหวัดชลบุรีที่ 3 การพัฒนาโครงสร้างพื้นฐานและโครงข่ายคมนาคมขนส่ง
- 1.1 แผนงานอุตสาหกรรมและการโยธา

ลำดับที่	โครงการ	วัตถุประสงค์	เป้าหมาย (ผลผลิตของโครงการ)	งบประมาณ				ตัวชี้วัด (KPI)	ผลที่คาดว่าจะได้รับ	หน่วยงาน ที่จะขอประสาน
				2566 (บาท)	2567 (บาท)	2568 (บาท)	2570 (บาท)			
19	ปรับปรุงผิวจราจรแอสฟัลต์ติกคอนกรีต (Overlay) สายทางชุมชนสวนเกษตร หมู่ที่ 5 เข้มหมู่ที่ 4 ตำบลวัดหลวง อำเภอพนมดงรัก (โครงการลำดับที่ 1)	- เพื่อให้ประชาชนในพื้นที่ได้มาตรฐานในความสะดวกรวดเร็ว - เพื่อให้ประชาชนในพื้นที่และความปลอดภัยในชีวิตและทรัพย์สิน	- ปรับปรุงผิวจราจรแอสฟัลต์ติกคอนกรีต (Overlay) ขนาดผิวจราจรกว้าง 6.00 เมตร ยาว 1,162.00 เมตร หรือพื้นที่ผิวจราจรไม่น้อยกว่า 6,972.00 ตารางเมตร (ตามแบบ อบต.วัดหลวง) พิกัดจุดเริ่มต้น 13.531442, 101.158893 พิกัดจุดสิ้นสุด 13.522874, 101.165199	-	-	3,153,600	-	- ถนนที่ได้รับการปรับปรุงให้ได้มาตรฐาน	- ประชาชนในพื้นที่และพื้นที่ข้างเคียงมีถนนที่ได้มาตรฐานในการสัญจรไปมาได้รับความสะดวกรวดเร็ว - ประชาชนในพื้นที่และพื้นที่ข้างเคียงที่สัญจรไปมาได้รับความปลอดภัยในชีวิตและทรัพย์สิน	อบต.วัดหลวง
20	ปรับปรุงผิวจราจรแอสฟัลต์ติกคอนกรีต (Overlay) สายทางวัดหลวง หมู่ที่ 6 (สุขประยูร) - หมู่ที่ 7 ตำบลวัดหลวง เข้มหมู่ที่ 2 ตำบลไร่หลักทอง เข้มหมู่ที่ 7 ตำบลวัดโบสถ์ อำเภอพนมดงรัก (โครงการลำดับที่ 2)	- เพื่อให้ประชาชนในพื้นที่ได้มาตรฐานในความสะดวกรวดเร็ว - เพื่อให้ประชาชนในพื้นที่และพื้นที่ข้างเคียงที่สัญจรไปมาได้รับความปลอดภัยในชีวิตและทรัพย์สิน	- ปรับปรุงผิวจราจรแอสฟัลต์ติกคอนกรีต (Overlay) ขนาดผิวจราจรกว้าง 6.00 เมตร ยาว 1,820.00 เมตร หรือพื้นที่ผิวจราจรไม่น้อยกว่า 10,920.00 ตารางเมตร (ตามแบบ อบต.วัดหลวง) พิกัดจุดเริ่มต้น 13.500038, 101.161827 พิกัดจุดสิ้นสุด 13.505335, 101.168233	-	-	4,876,200	- ถนนที่ได้รับการปรับปรุงให้ได้มาตรฐาน	- ประชาชนในพื้นที่และพื้นที่ข้างเคียงมีถนนที่ได้มาตรฐานในการสัญจรไปมาได้รับความสะดวกรวดเร็ว - ประชาชนในพื้นที่และพื้นที่ข้างเคียงที่สัญจรไปมาได้รับความปลอดภัยในชีวิตและทรัพย์สิน	อบต.วัดหลวง	

- ก. ยุทธศาสตร์จังหวัดที่ 4 ยกระดับประสิทธิภาพการบริหารจัดการภาครัฐและเอกชน โครงสร้างพื้นฐานและคมนาคม รองรับเขตพัฒนาพิเศษภาคตะวันออก
- ข. ยุทธศาสตร์การพัฒนาขององค์กรปกครองส่วนท้องถิ่นในเขตจังหวัดชลบุรีที่ 1 การพัฒนาโครงสร้างพื้นฐาน / สาธารณูปโภค
1. ยุทธศาสตร์องค์การบริหารส่วนจังหวัดชลบุรีที่ 3 การพัฒนาโครงสร้างพื้นฐานและโครงข่ายคมนาคมขนส่ง
- 1.1 แผนงานอุตสาหกรรมและการโยธา

ลำดับที่	โครงการ	วัตถุประสงค์	เป้าหมาย (ผลผลิตของโครงการ)	งบประมาณ				ตัวชี้วัด (KPI)	ผลที่คาดว่าจะได้รับ	หน่วยงาน ที่จะขอประสาน
				2566 (บาท)	2567 (บาท)	2568 (บาท)	2569 (บาท)			
21	ปรับปรุงผิวจราจรแอสฟัลติกคอนกรีต (Overlay) สายทางบ้านไร่ ยายซี หมู่ที่ 3 บริเวณสะพานวัดเนินนา (หมู่ที่ 1 ตำบลไร่หลักทอง) เขื่อนหมู่ที่ 3, หมู่ที่ 6 ตำบลวัดหลวง อำเภอพนมดงรัก (โครงการลำดับที่ 3)	- เพื่อให้ประชาชนในพื้นที่และพื้นที่ข้างเคียงมีถนนที่ได้มาตรฐานในการสัญจรไปมา - เพื่อให้ประชาชนในพื้นที่และพื้นที่ข้างเคียงที่สัญจรไปมาได้รับความปลอดภัยในชีวิตและทรัพย์สิน	- ปรับปรุงผิวจราจรแอสฟัลติกคอนกรีต (Overlay) ขนาดผิวจราจรกว้าง 6.00 เมตร ยาว 2,660.00 เมตร หน้า 0.05 เมตร หรือมีพื้นที่ผิวจราจรไม่น้อยกว่า 15,960.00 ตารางเมตร (ตามแบบ อบต.วัดหลวง) พิกัดจุดเริ่มต้น 13.496375, 101.177733 พิกัดจุดสิ้นสุด 13.505042, 101.164698	-	-	7,037,200	-	- ถนนที่ได้รับ การปรับปรุง ให้ได้มาตรฐาน	- ประชาชนในพื้นที่และพื้นที่ข้างเคียงมีถนนที่ได้มาตรฐานในการสัญจรไปมาได้รับความรวดเร็ว - ประชาชนในพื้นที่และพื้นที่ข้างเคียงที่สัญจรไปมา ได้รับความปลอดภัยในชีวิตและทรัพย์สิน	อบต.วัดหลวง
22	ติดตั้งไฟฟ้าส่องสว่างสาธารณะ ตำบลบ้านช้าง อำเภอพนมดงรัก (โครงการลำดับที่ 1)	- เพื่อเพิ่มแสงสว่างบริเวณถนนสาธารณะจุดเสี่ยง ช่วยให้ผู้ใช้รถใช้ถนนสัญจรไปมาได้อย่างปลอดภัย - เพื่อเป็นการเพิ่มระยะการมองเห็นช่วงกลางคืน ช่วยลดอุบัติเหตุทางถนนและลดปัญหาการเกิดอาชญากรรมให้กับประชาชนที่สัญจรไปมา	- ติดตั้งไฟฟ้าแสงสว่างแบบกิ่งเดียว สูง 7.00 เมตร พร้อมโคมไฟ LED ขนาด 120 วัตต์ จำนวน 521 ชุด ดังนี้ 1. บริเวณถนนสายบ้านทุ่งใหญ่ หมู่ที่ 1, หมู่ที่ 2 ตำบลบ้านช้าง จำนวน 165 ชุด พิกัดจุดเริ่มต้น 13.456646, 101.186519 พิกัดจุดสิ้นสุด 13.484503, 101.204689	-	-	32,354,000	- จำนวนไฟฟ้า แสงสว่าง/ ระยะทาง ที่ได้รับการ พัฒนาระบบ ไฟฟ้าแสงสว่าง ให้ได้มาตรฐาน	- สามารถเพิ่มแสงสว่างบริเวณ ถนนสาธารณะจุดเสี่ยง ช่วยให้ผู้ใช้รถใช้ถนน สัญจรไปมาได้อย่างปลอดภัย - สามารถเพิ่มระยะ การมองเห็นช่วงกลางคืน ช่วยลดอุบัติเหตุทางถนน และลดปัญหาการเกิด อาชญากรรมให้กับประชาชน ที่สัญจรไปมา	อบต.บ้านช้าง	

- ก. ยุทธศาสตร์จังหวัดที่ 4 ยุกระดับประสิทธิภาพการบริหารจัดการภาครัฐและเอกชน โครงสร้างพื้นฐานและคมนาคม รองรับเขตพัฒนาพิเศษภาคตะวันออก
- ข. ยุทธศาสตร์การพัฒนาขององค์การบริหารส่วนท้องถิ่นในเขตจังหวัดชลบุรีที่ 1 การพัฒนาโครงสร้างพื้นฐาน / สาธารณูปโภค
1. ยุทธศาสตร์องค์การบริหารส่วนจังหวัดชลบุรีที่ 3 การพัฒนาโครงสร้างพื้นฐานและโครงการถ่ายโอนคมนาคมขนส่ง
- 1.1 แผนงานอุตสาหกรรมและการโยธา

ลำดับที่	โครงการ	วัตถุประสงค์	เป้าหมาย (ผลผลิตของโครงการ)	งบประมาณ				ตัวชี้วัด (KPI)	ผลที่คาดว่าจะได้รับ	หน่วยงาน ที่จะขอประสาน
				2566 (บาท)	2567 (บาท)	2568 (บาท)	2569 (บาท)			
			2. บริเวณถนนสายบ้านสวนผัก - บ้านเหล่าน หมู่ที่ 4, หมู่ที่ 6 และหมู่ที่ 3 ตำบลบ้านช้าง จำนวน 162 ชุด พิกัดจุดเริ่มต้น 13.438742, 101.190505 พิกัดจุดสิ้นสุด 13.429207, 101.206722							
			3. บริเวณถนนบ้านหนองพลับ - บ้านป่าไร่ - สายนาบัว หมู่ที่ 1, หมู่ที่ 5 ตำบลบ้านช้าง จำนวน 116 ชุด พิกัดจุดเริ่มต้น 13.452474, 101.188051 พิกัดจุดสิ้นสุด 13.446177, 101.207050							
			4. บริเวณถนนสายเนินดินแดง - สายเนินดินแดง ซอย 5 (ห้วยอีเข็ก) หมู่ที่ 4 ตำบลบ้านช้าง จำนวน 78 ชุด พิกัดจุดเริ่มต้น 13.434345, 101.193851 พิกัดจุดสิ้นสุด 13.435009, 101.183162 (ตามแบบ อบต.บ้านช้าง)							

ก. ยุทธศาสตร์จังหวัดที่ 4 ยกระดับประสิทธิภาพการบริหารจัดการภาครัฐและเอกชน โครงสร้างพื้นฐานและคมนาคม รองรับเขตพัฒนาพิเศษภาคตะวันออก

ข. ยุทธศาสตร์การพัฒนาขององค์กรปกครองส่วนท้องถิ่นในเขตจังหวัดชลบุรีที่ 1 การพัฒนาโครงสร้างพื้นฐาน / สาธารณูปโภค

1. ยุทธศาสตร์องค์การบริหารส่วนจังหวัดชลบุรีที่ 3 การพัฒนาโครงสร้างพื้นฐานและโครงข่ายคมนาคมขนส่ง

1.1 แผนงานอุตสาหกรรมและการโยธา

ลำดับที่	โครงการ	วัตถุประสงค์	เป้าหมาย (ผลผลิตของโครงการ)	งบประมาณ				ตัวชี้วัด (KPI)	ผลที่คาดว่าจะได้รับ	หน่วยงาน ที่จะขอประสาน	
				2566 (บาท)	2567 (บาท)	2568 (บาท)	2569 (บาท)				2570 (บาท)
23	ติดตั้งชุดเสาไฟถนนแอลอีดี พลังงานแสงอาทิตย์ บริเวณหมู่ที่ 3, 5 ตำบลวัดโปลี อำเภอพนัสนิคม (โครงการลำดับที่ 1)	- เพื่อเพิ่มแสงสว่างบริเวณ ถนนสาธารณะ จุดเสี่ยง ช่วยให้ผู้ใช้รถใช้ถนนสัญจรไปมา ได้อย่างปลอดภัย - เพื่อเป็นการเพิ่มระยะ การมองเห็นช่วงกลางคืน ช่วยลดอุบัติเหตุทางถนนและลด ปัญหาการเกิดอาชญากรรม ให้กับประชาชนที่สัญจรไปมา	- ติดตั้งชุดเสาไฟถนนแอลอีดี พลังงานแสงอาทิตย์ ขนาดกำลังไฟ 60 วัตต์ จำนวน 170 ชุด ดังนี้ 1. สายคลองชลประทาน - เป็นหย้าคา พิกัดจุดเริ่มต้น 13.488714, 101.135692 พิกัดจุดสิ้นสุด 13.496509, 101.118283 2. สายศาลาแดง - เป็นหย้าคา (ช่วงที่ 2) พิกัดจุดเริ่มต้น 13.488685, 101.113447 พิกัดจุดสิ้นสุด 13.500718, 101.120764 3. สายโคกหัวล้าน - สามแยก วัดดอนทอง พิกัดจุดเริ่มต้น 13.481591, 101.122892 พิกัดจุดสิ้นสุด 13.488689, 101.113450 4. สายบ้านดอนทอง - คดองน้ำเค็ม พิกัดจุดเริ่มต้น 13.488628, 101.135782 พิกัดจุดสิ้นสุด 13.485614, 101.138068	-	-	-	10,880,000	-	- จำนวนไฟฟ้า แสงสว่าง/ ระยะทาง ที่ได้รับบริการ พัฒนาระบบ ไฟฟ้าแสงสว่าง ให้ได้มาตรฐาน	- สามารถเพิ่มแสงสว่างบริเวณ ถนนสาธารณะจุดเสี่ยง ช่วยให้ผู้ใช้รถใช้ถนน สัญจรไปมาได้อย่างปลอดภัย - สามารถเพิ่มระยะ การมองเห็นช่วงกลางคืน ช่วยลดอุบัติเหตุทางถนน และลดปัญหาการเกิด อาชญากรรมให้กับประชาชน ที่สัญจรไปมา	อบต.วัดโปลี

ก. ยุทธศาสตร์จังหวัดที่ 4 ยกระดับประสิทธิภาพการบริหารจัดการภาครัฐและเอกชน โครงสร้างพื้นฐานและคมนาคม รองรับเขตพัฒนาพิเศษภาคตะวันออก

ข. ยุทธศาสตร์การพัฒนาขององค์กรปกครองส่วนท้องถิ่นในเขตจังหวัดชลบุรีที่ 1 การพัฒนาโครงสร้างพื้นฐาน / สาธารณูปโภค

1. ยุทธศาสตร์องค์การบริหารส่วนจังหวัดชลบุรีที่ 3 การพัฒนาโครงสร้างพื้นฐานและโครงข่ายคมนาคมขนส่ง

1.1 แผนงานอุตสาหกรรมและการโยธา

ลำดับที่	โครงการ	วัตถุประสงค์	เป้าหมาย (ผลผลิตของโครงการ)	งบประมาณ				ตัวชี้วัด (KPI)	ผลที่คาดว่าจะได้รับ	หน่วยงาน ที่จะขอประสาน
				2566 (บาท)	2567 (บาท)	2568 (บาท)	2570 (บาท)			
24	ติดตั้งไฟฟ้าส่องสว่าง ทางหลวงท้องถิ่น สายบ้านเหนือ บ่อกรู - ทรธรรม (ขบ.ถ.87 - 004) ถึงสายทรธรรม - เนินดุม - ทรายมูล - 331 (ขบ.ถ.87 - 005) หมู่ที่ 2, 5, 6, 9 ตำบลหนองบือ อำเภอพนัสนิคม (โครงการลำดับที่ 1)	- เพื่อลดการเกิดอุบัติเหตุ ทำให้ประชาชนผู้ใช้รถใช้ถนน มีความปลอดภัยมากขึ้น - เพื่อพัฒนาระบบไฟฟ้า ส่องสว่างให้ได้มาตรฐาน สร้างความปลอดภัยในชีวิต และทรัพย์สินของประชาชน	5. สายสามแยกคลองน้ำเค็ม - สามแยกเนินถ่อน พิกัดจุดเริ่มต้น 13.488873, 101.135316 พิกัดจุดสิ้นสุด 13.481545, 101.122947 (ตามแบบ อบต.วัดโบสถ์) - ติดตั้งไฟฟ้าส่องสว่างแบบกิ่งเดี่ยว สูง 7.00 เมตร และโคมไฟ LED ขนาด 120 วัตต์ พร้อมชุดอุปกรณ์ จำนวน 288 ชุด ระยะทางรวม 7,200.00 เมตร ดังนี้ 1. สายบ้านเหนือบ่อกรู - ทรธรรม (ขบ.ถ.87 - 004) ระยะทาง 2,100.00 เมตร พิกัดจุดเริ่มต้น 13.516717, 101.203093 พิกัดจุดสิ้นสุด 13.516802, 101.219052	-	-	18,001,000	-	- จำนวนไฟฟ้า แสงสว่าง/ ระยะทาง ที่ได้รับบริการ พัฒนาระบบ ไฟฟ้าส่องสว่าง ให้ได้มาตรฐาน	- สามารถลดการเกิดอุบัติเหตุ ทำให้ประชาชนผู้ใช้รถใช้ถนน มีความปลอดภัยมากขึ้น - ระบบไฟฟ้าส่องสว่าง ได้รับการพัฒนาให้ได้มาตรฐาน สร้างความปลอดภัยในชีวิต และทรัพย์สินของประชาชน	อบต.หนองบือ

ก. ยุทธศาสตร์จังหวัดที่ 4 ยุกระดับประสิทธิภาพการบริหารจัดการภาครัฐและเอกชน โครงสร้างพื้นฐานและคมนาคม รองรับเขตพัฒนาพิเศษภาคตะวันออก

ข. ยุทธศาสตร์การพัฒนาขององค์กรปกครองส่วนท้องถิ่นในเขตจังหวัดชลบุรีที่ 1 การพัฒนาโครงสร้างพื้นฐาน / สาธารณูปโภค

1. ยุทธศาสตร์องค์การบริหารส่วนจังหวัดชลบุรีที่ 3 การพัฒนาโครงสร้างพื้นฐานและโครงสร้างข่ายคมนาคมขนส่ง

1.1 แผนงานอุตสาหกรรมและการโยธา

ลำดับที่	โครงการ	วัตถุประสงค์	เป้าหมาย (ผลผลิตของโครงการ)	งบประมาณ				ตัวชี้วัด (KPI)	ผลที่คาดว่าจะได้รับ	หน่วยงาน ที่จะขอประสาน
				2566 (บาท)	2567 (บาท)	2568 (บาท)	2570 (บาท)			
25	ติดตั้งไฟฟ้าส่องสว่าง ทางหลวงท้องถิ่น (ขบ.ถ.87 - 007) สายหนองปรือ - หนองไผ่ - หนองซ่ง - 331 หมู่ที่ 1, 3, 7, 10 ตำบลหนองปรือ อำเภอพนัสนิคม (โครงการลำดับที่ 2)	- เพื่อลดการเกิดอุบัติเหตุ ทำให้ประชาชนผู้ใช้รถใช้ถนน มีความปลอดภัยมากขึ้น - เพื่อพัฒนาระบบไฟฟ้า ส่องสว่างให้ได้มาตรฐาน สร้างความปลอดภัยในชีวิต และทรัพย์สินของประชาชน	2. สายทรงธรรม - เนินตุม - ทรายมูล - 331 (ขบ.ถ.87 - 005) ระยะทาง 5,100.00 เมตร พื้นที่จุดเริ่มต้น 13.518131, 101.218773 พื้นที่จุดสิ้นสุด 13.522503, 101.264934 (ตามแบบ อบต.หนองปรือ) - ติดตั้งไฟฟ้าส่องสว่างแบบกิ่งเดี่ยว สูง 7.00 เมตร และโคมไฟ LED ขนาด 120 วัตต์ พร้อมชุดอุปกรณ์ จำนวน 265 ชุด ระยะทาง 6,642.00 เมตร (ตามแบบ อบต.หนองปรือ) พื้นที่จุดเริ่มต้น 13.501935, 101.209511 พื้นที่จุดสิ้นสุด 13.512236, 101.267953	-	-	16,848,000	-	- จำนวนไฟฟ้า แสงสว่าง/ ระยะทาง ที่ได้รับการ พัฒนาระบบ ไฟฟ้าส่องสว่าง ให้ได้มาตรฐาน	- สามารถลดการเกิดอุบัติเหตุ ทำให้ประชาชนผู้ใช้รถใช้ถนน มีความปลอดภัยมากขึ้น - ระบบไฟฟ้าส่องสว่าง ได้รับการพัฒนาให้ได้มาตรฐาน สร้างความปลอดภัยในชีวิต และทรัพย์สินของประชาชน	อบต.หนองปรือ
รวมทั้งสิ้นจำนวน 25 โครงการ				-	-	2,219,000	321,189,400	-	-	-

- ก. ยุทธศาสตร์จังหวัดที่ 5 สร้างสรรค์สังคมให้มั่นคงมีคุณภาพและยั่งยืน
- ข. ยุทธศาสตร์การพัฒนาขององค์กรปกครองส่วนท้องถิ่นในเขตจังหวัดชลบุรีที่ 4 การพัฒนาคุณภาพชีวิตสู่เมืองนวัตกรรม น้อมนำหลักเศรษฐกิจพอเพียง
1. ยุทธศาสตร์องค์การบริหารส่วนจังหวัดชลบุรีที่ 2 การพัฒนาการท่องเที่ยวและกีฬา
- 1.1 แผนงานอุตสาหกรรมและการโยธา

ลำดับที่	โครงการ	วัตถุประสงค์	เป้าหมาย (ผลผลิตของโครงการ)	งบประมาณ					ตัวชี้วัด (KPI)	ผลที่คาดว่าจะได้รับ	หน่วยงาน ที่จะขอประสาน
				2566 (บาท)	2567 (บาท)	2568 (บาท)	2569 (บาท)	2570 (บาท)			
1	ติดตั้งเครื่องออกกำลังกายกลางแจ้งบริเวณสนามกีฬา (หมู่บ้านเอื้ออาทร) หมู่ที่ 5 ตำบลบ้านเข็ญ อำเภอนนทบุรี (โครงการลำดับที่ 1)	- เพื่อให้เยาวชน ประชาชน มีเครื่องออกกำลังกายกลางแจ้งที่ได้มาตรฐาน - เพื่อส่งเสริมสนับสนุนให้เยาวชน ประชาชน ได้ใช้เวลาว่างในการออกกำลังกายอย่างแข็งแรง	- ติดตั้งเครื่องออกกำลังกายกลางแจ้ง จำนวน 21 รายการ ประกอบด้วย 1. อุปกรณ์บริหารข้อพับแบบล้อถ่วง จำนวน 1 ชุด 2. อุปกรณ์เสริมพัฒนาการทั่วไป จำนวน 1 ชุด 3. อุปกรณ์เสริมพัฒนาแขนและหัวไหล่ จำนวน 1 ชุด 4. อุปกรณ์เสริมพัฒนาการทั่วไป และออก (แบบต้นซัน) จำนวน 1 ชุด 5. อุปกรณ์เสริมพัฒนาการแขน, ขา และข้อเท้า จำนวน 1 ชุด 6. จักรยาน 3 เกลอส จำนวน 1 ชุด 7. ปืนปายมทาสุมัก จำนวน 1 ชุด 8. ชุดรวมปั่นปาย ซิงซ์ โหนดัว และกระดานลื่น จำนวน 1 ชุด 9. ซิงซ์สวิงกิ้ง พร้อมชุดปั่นปาย 2 ทาง จำนวน 1 ชุด 10. เครื่องบริหารสะโพก และขาแบบคู่ (เสาคู่) จำนวน 1 ชุด 11. เครื่องบริหารไหล่ แขน ขา และข้อสะโพก จำนวน 1 ชุด 12. เครื่องบริหารสะโพก และกล้ามเนื้อขา แบบเดินอากาศ จำนวน 1 ชุด	-	-	-	2,324,000	-	- ร้อยละ ของประชาชน ที่ออกกำลังกาย ออกกำลังกายทำให้สุขภาพแข็งแรง	- เยาวชน ประชาชน มีเครื่องออกกำลังกายกลางแจ้งที่ได้มาตรฐาน - ส่งเสริมและสนับสนุนให้เยาวชน ประชาชน ได้ใช้เวลาว่างในการ ออกกำลังกายทำให้สุขภาพแข็งแรง	อบต.บ้านเข็ญ

- ก. ยุทธศาสตร์จังหวัดที่ 5 สร้างสรรค์สังคมให้มั่นคงมีคุณภาพและยั่งยืน
 ข. ยุทธศาสตร์การพัฒนาขององค์ประกอบส่วนท้องถิ่นในเขตจังหวัดชลบุรีที่ 4 การพัฒนาคุณภาพชีวิตสู่เมืองนวัตกรรม น้อมนำหลักเศรษฐกิจพอเพียง
 1. ยุทธศาสตร์องค์การบริหารส่วนจังหวัดชลบุรีที่ 2 การพัฒนาการท่องเที่ยวและกีฬา

1.1 แผนงานอุตสาหกรรมและการโยธา

ลำดับที่	โครงการ	วัตถุประสงค์	เป้าหมาย (ผลผลิตของโครงการ)	งบประมาณ				ตัวชี้วัด (KPI)	ผลที่คาดว่าจะได้รับ	หน่วยงาน ที่จะขอประสาน
				2566 (บาท)	2567 (บาท)	2568 (บาท)	2569 (บาท)			
			13. เครื่องบริหารกล้ามเนื้อแขน ไหล่ แบบพวงมลัยเดี่ยว 2 คน (เสาคู่) จำนวน 1 ชุด 14. เครื่องบริหารกล้ามเนื้อแขน แบบโหนตัว จำนวน 1 ชุด 15. เครื่องบริหารกล้ามเนื้อขา และแขน แบบ 2 คน จำนวน 1 ชุด 16. เครื่องหมุนบริหารเอว และสะโพก สำหรับ 3 คน (มือจับพวงมลัย) จำนวน 1 ชุด 17. เครื่องบริหารไหล่ ข้อสะโพก และขาแบบคู่ จำนวน 1 ชุด 18. เครื่องนวดฝ่าเท้า และฝึกขา แบบลูกกลิ้ง จำนวน 1 ชุด 19. เครื่องบริหารข้อสะโพก ชนิดเหรียญคู่ จำนวน 1 ชุด 20. เครื่องบริหารขา แบบเดินอากาศเดี่ยว จำนวน 1 ชุด 21. จักรยานบริหารข้อเข่า และขา แบบเดี่ยว จำนวน 1 ชุด (รายละเอียดตามโครงการ อบรมบ้านเข็ด) จุดพิกัดโครงการ 13.456133, 101.133584							

- ก. ยุทธศาสตร์จังหวัดที่ 5 สร้างสรรค์สังคมให้มั่นคงมีคุณภาพและยั่งยืน
- ข. ยุทธศาสตร์การพัฒนาขององค์กรปกครองส่วนท้องถิ่นในเขตจังหวัดชลบุรีที่ 4 การพัฒนาคุณภาพชีวิตผู้เมืองจังหวัดกรรม น้อมนำหลักเศรษฐกิจพอเพียง
1. ยุทธศาสตร์องค์การบริหารส่วนจังหวัดชลบุรีที่ 2 การพัฒนาการท่องเที่ยวและกีฬา
- 1.1 แผนงานอุตสาหกรรมและกีฬา

ลำดับที่	โครงการ	วัตถุประสงค์	เป้าหมาย (ผลผลิตของโครงการ)	งบประมาณ					ตัวชี้วัด (KPI)	ผลที่คาดว่าจะได้รับ	หน่วยงาน ที่จะขอประสาน
				2566 (บาท)	2567 (บาท)	2568 (บาท)	2569 (บาท)	2570 (บาท)			
2	ติดตั้งเครื่องออกกำลังกายกลางแจ้งบริเวณสนามกีฬา หมู่ที่ 7 ตำบลบ้านเข็ญ อำเภอบ้านฉาง (โครงการลำดับที่ 2)	- เพื่อให้เยาวชน ประชาชน มีเครื่องออกกำลังกายกลางแจ้งที่ได้มาตรฐาน - เพื่อส่งเสริมสนับสนุนให้เยาวชน ประชาชน ได้ใช้เวลาว่างในการออกกำลังกาย ทำให้สุขภาพแข็งแรง	- ติดตั้งเครื่องออกกำลังกายกลางแจ้ง จำนวน 21 รายการ ประกอบด้วย 1. อุปกรณ์บริหารข้อพับแบบล้อถ่วง จำนวน 1 ชุด 2. อุปกรณ์เสริมพัฒนาการหัวไหล่ จำนวน 1 ชุด 3. อุปกรณ์เสริมพัฒนาแขนและหัวไหล่ จำนวน 1 ชุด 4. อุปกรณ์เสริมพัฒนาการหัวไหล่และอก (แบบดันขึ้น) จำนวน 1 ชุด 5. อุปกรณ์เสริมพัฒนาการแขน, ขา และข้อเท้า จำนวน 1 ชุด 6. จักรยาน 3 เกลอส จำนวน 1 ชุด 7. ปืนป่ายมหาสนุก จำนวน 1 ชุด 8. ชุดรวมปืนป่าย จิงช้า โหนตัว และกระดานลื่น จำนวน 1 ชุด 9. จิงช้าสวิงกิ้ง พร้อมชุดปืนป่าย 2 ทาง จำนวน 1 ชุด 10. เครื่องบริหารสะโพก และขาแบบคู่ (เสาคู่) จำนวน 1 ชุด 11. เครื่องบริหารไหล่ แขน ขา และข้อสะโพก จำนวน 1 ชุด 12. เครื่องบริหารสะโพก และกล้ามเนื้อขา แบบเดินอากาศ จำนวน 1 ชุด	-	-	2,324,000	-	-	- ร้อยละของประชาชน ที่มาออกกำลังกาย	- เยาวชน ประชาชน มีเครื่องออกกำลังกายกลางแจ้งที่ได้มาตรฐาน - ส่งเสริมและสนับสนุนให้เยาวชน ประชาชน ได้ใช้เวลาว่างในการออกกำลังกายทำให้สุขภาพแข็งแรง	อบต.บ้านเข็ญ

- ก. ยุทธศาสตร์จังหวัดที่ 5 สร้างสรรค์สังคมให้มั่นคงมีคุณภาพและยั่งยืน
- ข. ยุทธศาสตร์การพัฒนาขององค์กรปกครองส่วนท้องถิ่นในเขตจังหวัดชลบุรีที่ 4 การพัฒนาคุณภาพชีวิตสู่เมืองนวัตกรรม: มุ่งมั่นนำหลักเศรษฐกิจพอเพียง
- 1. ยุทธศาสตร์องค์การบริหารส่วนจังหวัดชลบุรีที่ 2 การพัฒนาการท่องเที่ยวและกีฬา
- 1.1 แผนงานอุตสาหกรรมและกาไรโอชา

ลำดับที่	โครงการ	วัตถุประสงค์	เป้าหมาย (ผลผลิตของโครงการ)	งบประมาณ				ตัวชี้วัด (KPI)	ผลที่คาดว่าจะได้รับ	หน่วยงาน ที่จะขอประสาน
				2566 (บาท)	2567 (บาท)	2568 (บาท)	2570 (บาท)			
			13. เครื่องบริหารกล้ามเนื้อแขน ไทล่ แบบพวงมลัยเดี่ยว 2 คน (เสาคู่) จำนวน 1 ชุด 14. เครื่องบริหารกล้ามเนื้อแขน แบบโหนดัว จำนวน 1 ชุด 15. เครื่องบริหารกล้ามเนื้อขา และแขน แบบ 2 คน จำนวน 1 ชุด 16. เครื่องหมุนบริหารเอว และสะโพก สำหรับ 3 คน (มีจับพวงมลัย) จำนวน 1 ชุด 17. เครื่องบริหารไหล่ ข้อสะโพก และขาแบบคู จำนวน 1 ชุด 18. เครื่องนวดฝ่าเท้า และฝึกขา แบบลูกกลิ้ง จำนวน 1 ชุด 19. เครื่องบริหารข้อสะโพก ชนิดเหรียญคู่ จำนวน 1 ชุด 20. เครื่องบริหารขา แบบเดินอากาศเดี่ยว จำนวน 1 ชุด 21. จักรยานบริหารข้อเข่า และขา แบบเดี่ยว จำนวน 1 ชุด (รายละเอียดตามโครงการ อบต.บ้านเจ็ด) จุดพิกัดโครงการ 13.260899, 101.090657							

- ก. ยุทธศาสตร์จังหวัดที่ 5 สร้างสรรค์สังคมให้มั่นคงมีคุณภาพและยั่งยืน
- ข. ยุทธศาสตร์การพัฒนาขององค์กรปกครองส่วนท้องถิ่นในเขตจังหวัดชลบุรีที่ 4 การพัฒนาคุณภาพชีวิตผู้เมืองนวัตกรรมการ น้อมนำหลักเศรษฐกิจพอเพียง

1. ยุทธศาสตร์องค์กรการบริหารส่วนจังหวัดชลบุรีที่ 2 การพัฒนาการท่องเที่ยวและกีฬา

1.1 แผนงานอุตสาหกรรมและการโยธา

ลำดับที่	โครงการ	วัตถุประสงค์	เป้าหมาย (ผลผลิตของโครงการ)	งบประมาณ				ตัวชี้วัด (KPI)	ผลที่คาดว่าจะได้รับ	หน่วยงาน ที่จะขอประสาน
				2566 (บาท)	2567 (บาท)	2568 (บาท)	2569 (บาท)			
3	ก่อสร้างสนามกีฬาประจำตำบลหนองปรือ หมู่ที่ 3 ตำบลหนองปรือ อำเภอพนัสนิคม (โครงการลำดับที่ 3)	<ul style="list-style-type: none"> - เพื่อพัฒนาและสนับสนุนด้านกีฬาให้กับประชาชน - เพื่อสนับสนุนกิจกรรมยามว่างให้กับประชาชน เพื่อลดปัญหายาเสพติด - เพื่อให้มีสนามกีฬาที่ได้มาตรฐาน 	<ul style="list-style-type: none"> - ก่อสร้างสนามฟุตบอล ขนาดกว้าง 53.00 เมตร ยาว 83.00 เมตร พร้อมระบบระบายน้ำ และติดตั้งอุปกรณ์ไฟฟ้าแสงสว่าง (ตามแบบ อบต.หนองปรือ) อนุมัติโดยงบฯ 13,507,510, 101.209224 	-	-	9,998,000	-	<ul style="list-style-type: none"> - สนามฟุตบอลที่ได้มาตรฐาน 	<ul style="list-style-type: none"> - สามารถพัฒนาและสนับสนุนด้านกีฬาให้กับประชาชน - สนับสนุนกิจกรรมยามว่างให้กับประชาชน เพื่อลดปัญหา ยาเสพติด - มีสนามกีฬาที่ได้มาตรฐาน 	อบต.หนองปรือ
รวมทั้งสิ้นจำนวน 3 โครงการ				-	-	-	14,646,000	-		

- ก. ยุทธศาสตร์จังหวัดที่ 5 สร้างสรรค์สังคมให้มั่นคงคุณภาพและยั่งยืน
 ข. ยุทธศาสตร์การพัฒนาขององค์กรปกครองส่วนท้องถิ่นในเขตจังหวัดชลบุรีที่ 6 การบริหารจัดการตามหลักธรรมาภิบาลสู่วัตถุประสงค์
 1. ยุทธศาสตร์องค์การบริหารส่วนจังหวัดชลบุรีที่ 7 การบริหารจัดการตามหลักธรรมาภิบาล
 1.1 แผนงานอุตสาหกรรมและการโยธา

ลำดับที่	โครงการ	วัตถุประสงค์	เป้าหมาย (ผลผลิตของโครงการ)	งบประมาณ				ตัวชี้วัด (KPI)	ผลที่คาดว่าจะได้รับ	หน่วยงาน ที่จะขอประสาน
				2566 (บาท)	2567 (บาท)	2568 (บาท)	2570 (บาท)			
1	ก่อสร้างอาคารอเนกประสงค์ (โดม) บริเวณที่ทำการองค์การบริหารส่วนตำบลสระสีเหลือง อำเภอพนัสนิคม (โครงการลำดับที่ 1)	- เพื่อใช้เป็นสถานที่สำหรับประชุม ประชาชนในการจัดประชุม จัดฝึกอบรม จัดการสัมมนา การจัดกิจกรรมสัมพันธ์ทางการ โครงการ/กิจกรรมต่างๆ - เพื่อใช้เป็นสถานที่สำหรับ ประชาชนในพื้นที่และพื้นที่ ใกล้เคียงออกกำลังกาย	- ก่อสร้างอาคารอเนกประสงค์ คสล. ชั้นเดียว ขนาดกว้าง 20.00 เมตร ยาว 40.00 เมตร (ตามแบบ อบจ.ชลบุรี) จุดพิกัดโครงการ 13.563370, 101.215274	-	-	3,876,000	-	- ความพึงพอใจ ของประชาชน ต่อสถานที่ จัดการประชุม/ จัดโครงการ/ กิจกรรมต่างๆ เพิ่มขึ้น	- ประชาชนมีสถานที่ สำหรับรองรับการจัดประชุม จัดฝึกอบรม จัดการสัมมนา การจัดกิจกรรมสัมพันธ์ทางการ โครงการ/กิจกรรมต่างๆ - ประชาชนในพื้นที่และพื้นที่ ใกล้เคียงมีสถานที่สำหรับ ออกกำลังกาย	อบต. สระสีเหลือง
รวมทั้งสิ้นจำนวน 1 โครงการ				-	-	3,876,000	-			

อำเภอบ้านบึง

**สรุปบัญชีประสานโครงการพัฒนาขององค์กรปกครองส่วนท้องถิ่นในเขตอำเภอบ้านบึง
ที่เสนอขอรับการสนับสนุนงบประมาณจากองค์การบริหารส่วนจังหวัดชลบุรี
ประจำปีงบประมาณ พ.ศ.2569**

ลำดับที่	โครงการ	งบประมาณ (บาท)			ท้องถิ่น
		อบจ.ชลบุรี	อปท.	รวม	
1	ก่อสร้างสนามฟุตบอลหญ้าเทียมในร่ม ภายในสนามกีฬาหนองปลาไหล	13,000,000	6,080,000	19,080,000	ทม.บ้านบึง
(1)	ตำบลบ้านบึง อำเภอบ้านบึง				
2	วางท่อระบายน้ำ ถนนทางรถไฟเก่า (ช่วงตลาดสดเทศบาลฯ	3,203,000	-	3,203,000	ทต.หัวกุกูแจ
(1)	โรง 3 - สวนสุขภาพ) หมู่ที่ 1 ตำบลคลองกิว อำเภอบ้านบึง				
3	ปรับปรุงถนนคอนกรีตเสริมเหล็ก สายบ้านมาบใหญ่ - หนองน้ำเขียว	23,410,000	-	23,410,000	ทต.บ้านบึง
(1)	(ขบ.ถ.69 - 010) หมู่ที่ 4 ตำบลบ้านบึง อำเภอบ้านบึง				
4	ปรับปรุงผิวจราจรคอนกรีตเสริมเหล็ก	9,000,000	-	9,000,000	ทต.หนองขี้ซาก
(1)	พร้อมวางท่อระบายน้ำคอนกรีตเสริมเหล็ก สายบ้านโป่ง - เนินแค (ขบ.ถ.85 - 008) หมู่ที่ 1 ตำบลหนองขี้ซาก อำเภอบ้านบึง				
5	ก่อสร้างท่อลอดเหลี่ยมคอนกรีตเสริมเหล็ก บ้านหนองปลิง (ขบ.ถ.85 - 007)	16,685,000	-	16,685,000	ทต.หนองขี้ซาก
(2)	หมู่ที่ 3 ตำบลหนองขี้ซาก อำเภอบ้านบึง				
6	วางท่อระบายน้ำพร้อมบ่อพัก สายโรงงานโกบอล หมู่ที่ 2 - เขตหนองขยาด	19,739,000	-	19,739,000	อบต. หนองบอนแดง
(1)	หมู่ที่ 6 ตำบลหนองบอนแดง อำเภอบ้านบึง				
7	ปรับปรุงถนนแอสฟัลท์ติกคอนกรีต สายแยก ทล 331 - บ.คลองใหญ่ -	9,177,000	-	9,177,000	อบต. หนองไผ่แก้ว
(1)	บ.หนองปรือ (ขบ.ถ.89 - 002) หมู่ที่ 1 ตำบลหนองไผ่แก้ว อำเภอบ้านบึง				
8	ปรับปรุงถนนแอสฟัลท์ติกคอนกรีต สายบ้านหนองไผ่แก้ว - บ้านหนองประตู	12,688,000	-	12,688,000	อบต. หนองไผ่แก้ว
(2)	(ขบ.ถ.1 - 0702) หมู่ที่ 3 ตำบลหนองไผ่แก้ว อำเภอบ้านบึง (ถนนอยู่ในความรับผิดชอบขององค์การบริหารส่วนจังหวัดชลบุรี)				
9	ปรับปรุงถนนลาดยางแอสฟัลท์ติกคอนกรีต สายสามแยกอ่างเวียน	20,163,700	-	20,163,700	อบต.หนองอิรุณ
(1)	(ขบ.ถ.94 - 009) หมู่ที่ 10 - บ้านคลองใหญ่ (ขบ.ถ.94 - 007) หมู่ที่ 2 ตำบลหนองอิรุณ เชื่อมตำบลหนองไผ่แก้ว อำเภอบ้านบึง				
10	วางท่อลอดเหลี่ยมคอนกรีตเสริมเหล็ก สายกุกูทอง - หนองแซ่เรือ	19,328,400	-	19,328,400	อบต.มาบไผ่
(1)	หมู่ที่ 1 บ้านยี่กั้ง ตำบลมาบไผ่ อำเภอบ้านบึง				
11	ปรับปรุงถนนคอนกรีตเสริมเหล็ก สายหลังเรือนจำ - หนองกะไดอูม	9,198,000	-	9,198,000	อบต.คลองกิว
(1)	(ขบ.ถ.49 - 005) หมู่ที่ 4 ตำบลคลองกิว อำเภอบ้านบึง				
12	ปรับปรุงถนนคอนกรีตเสริมเหล็ก จากทางหลวงชนบท สาย 3018 -	5,985,000	-	5,985,000	อบต.คลองกิว
(2)	เขาเรือแตก หมู่ที่ 7 ตำบลคลองกิว อำเภอบ้านบึง				
รวมทั้งสิ้นจำนวน 12 โครงการ		161,577,100	6,080,000	167,657,100	

หมายเหตุ : องค์กรปกครองส่วนท้องถิ่นในเขตอำเภอบ้านบึงที่ไม่ได้จัดส่งโครงการเข้าประสานแผนฯ จำนวน 2 แห่ง ดังนี้

- 1.เทศบาลตำบลหนองไผ่แก้ว
- 2.เทศบาลตำบลหนองซาก

สรุปบัญชีประสาณโครงการพัฒนาของโครงการส่วนท้องถิ่นในเขตจังหวัดชลบุรี
โดยองค์การบริหารส่วนท้องถิ่นในเขตอำเภอบ้านบึง

รายยุทธศาสตร์

ลำดับที่	หน่วยงาน ที่รับผิดชอบ	ยุทธศาสตร์ที่ 1		ยุทธศาสตร์ที่ 2		ยุทธศาสตร์ที่ 3		ยุทธศาสตร์ที่ 4		ยุทธศาสตร์ที่ 5		ยุทธศาสตร์ที่ 6		ยุทธศาสตร์ที่ 7		รวม งบประมาณ
		โครงการ	งบประมาณ	โครงการ	งบประมาณ	โครงการ	งบประมาณ	โครงการ	งบประมาณ	โครงการ	งบประมาณ	โครงการ	งบประมาณ	โครงการ	งบประมาณ	
1	ทม.บ้านบึง	-	-	-	-	-	-	1	13,000,000	-	-	-	-	-	1	13,000,000
2	ทต.หัวกุดญาง	1	3,203,000	-	-	-	-	-	-	-	-	-	-	-	1	3,203,000
3	ทต.บ้านบึง	1	23,410,000	-	-	-	-	-	-	-	-	-	-	-	1	23,410,000
4	ทต.หนองซำซาก	2	25,685,000	-	-	-	-	-	-	-	-	-	-	-	2	25,685,000
5	อบต.หนองบอนแดง	1	19,739,000	-	-	-	-	-	-	-	-	-	-	-	1	19,739,000
6	อบต.หนองไผ่แก้ว	2	21,865,000	-	-	-	-	-	-	-	-	-	-	-	2	21,865,000
7	อบต.หนองจิก	1	20,163,700	-	-	-	-	-	-	-	-	-	-	-	1	20,163,700
8	อบต.มาบไฟ	1	19,328,400	-	-	-	-	-	-	-	-	-	-	-	1	19,328,400
9	อบต.คลองกึก	2	15,183,000	-	-	-	-	-	-	-	-	-	-	-	2	15,183,000
รวม		11	148,577,100	-	-	-	-	1	13,000,000	-	-	-	-	-	12	161,577,100

รายละเอียดโครงการพัฒนา
แผนพัฒนาท้องถิ่น (พ.ศ.2561 - 2565) เพิ่มเติม ครั้งที่ 1/2568

สำหรับโครงการที่เกินศักยภาพขององค์กรปกครองส่วนท้องถิ่นที่ใช้สำหรับการประสานแผนพัฒนาท้องถิ่น

องค์การบริหารส่วนจังหวัดชลบุรี

ก. ยุทธศาสตร์จังหวัดที่ 4 ยกระดับประสิทธิภาพการบริหารจัดการภาครัฐและเอกชน โครงสร้างพื้นฐานและคมนาคม รองรับการขยายตัวพิเศษภาคตะวันออก

ข. ยุทธศาสตร์การพัฒนาขององค์กรปกครองส่วนท้องถิ่นในเขตจังหวัดชลบุรีที่ 1 การพัฒนาโครงสร้างพื้นฐาน / สาธารณูปโภค

1. ยุทธศาสตร์องค์การบริหารส่วนจังหวัดชลบุรีที่ 3 การพัฒนาโครงสร้างพื้นฐานและโครงการคมนาคมขนส่ง

1.1 แผนงานอุตสาหกรรมและการโยธา

ลำดับที่	โครงการ	วัตถุประสงค์	เป้าหมาย (ผลผลิตของโครงการ)	งบประมาณ				ตัวชี้วัด (KPI)	ผลที่คาดว่าจะได้รับ	หน่วยงาน ที่จะขอประสาน
				2566 (บาท)	2567 (บาท)	2568 (บาท)	2569 (บาท)			
1	วางท่อระบายน้ำ ถนนทางรถไฟเก่า (ช่วงลาดลาดเทศบาลฯ โรง 3 - สน.สุขภาพ) หมู่ที่ 1 ตำบลคลองแก้ว อำเภอบ้านบึง (โครงการลำดับที่ 1)	- เพื่อเป็นการสร้างความปลอดภัยในชีวิตและทรัพย์สินของประชาชน - เพื่อให้ประชาชนได้รับความสะดวกในการสัญจรไป - มา - เพื่อลดปัญหาน้ำท่วมซึ่งเข้าบ้านเรือนประชาชนและบริเวณถนน	- วางท่อระบายน้ำ คลส. ขนาด \varnothing 0.80 เมตร พร้อมบ่อพัก คลส. จำนวน 39 ชุด ระยะความยาว 430.00 เมตร (ตามแบบ ทด.หัวฤๅญแจ) พิกัดจุดเริ่มต้น 13°15'6.30"N, 101°9'25.45"E พิกัดจุดสิ้นสุด 13°15'12.24"N, 101°9'38.95"E	-	-	-	3,203,000	- มีท่อระบายน้ำที่ได้มาตรฐานเพิ่มขึ้น	- สร้างความปลอดภัยในชีวิตและทรัพย์สินของประชาชน - ประชาชนได้รับความสะดวกในการสัญจรไป - มา - ลดปัญหาน้ำท่วมซึ่งเข้าบ้านเรือนประชาชนและบริเวณถนน	ทต.หัวฤๅญแจ
2	ปรับปรุงถนนคอนกรีตเสริมเหล็ก สายบ้านบึงใหญ่ - หนองน้ำเขียว (ขบ.ถ.69 - 010) หมู่ที่ 4 ตำบลบ้านบึง อำเภอบ้านบึง (โครงการลำดับที่ 1)	- เพื่อปรับปรุงพื้นผิวจราจรในการรองรับการคมนาคมระหว่างตำบล - เพื่ออำนวยความสะดวกและความปลอดภัยด้านการจราจรให้กับประชาชนที่สัญจรไปมา - เพื่อแก้ไขปัญหาน้ำท่วมซึ่ง	- ปรับปรุงถนนคอนกรีตเสริมเหล็ก ขนาดผิวจราจรกว้าง 6.00 เมตร ยาว 2,730.00 เมตร หนา 0.20 เมตร หรือพื้นที่ดำเนินการไม่น้อยกว่า 16,380.00 ตารางเมตร และวางท่อระบายน้ำ คลส. ขนาด \varnothing 0.80 เมตร พร้อมบ่อพัก จำนวน 177 บ่อ ระยะความยาว 1,950.00 เมตร (ตามแบบ ทด.บ้านบึง)	-	-	-	23,410,000	- จำนวนถนนที่ได้รับ การปรับปรุงระหว่างตำบล - ปรับปรุงพื้นผิวจราจรในการรองรับการคมนาคมระหว่างตำบล - อำนวยความสะดวกและความปลอดภัยด้านการจราจรให้กับประชาชนที่สัญจรไปมา - สามารถแก้ไขปัญหาน้ำท่วมซึ่งได้	ทต.บ้านบึง	

- ก. ยุทธศาสตร์จังหวัดที่ 4 ยุทธศาสตร์บริหารจัดการภาครัฐและเอกชน โครงสร้างพื้นฐานและคมนาคม รองรับเขตพัฒนาพิเศษภาคตะวันออก
- ข. ยุทธศาสตร์การพัฒนาขององค์กรปกครองส่วนท้องถิ่นในเขตจังหวัดชลบุรีที่ 1 การพัฒนาโครงสร้างพื้นฐาน / สาธารณูปโภค
1. ยุทธศาสตร์องค์การบริหารส่วนจังหวัดชลบุรีที่ 3 การพัฒนาโครงสร้างพื้นฐานและโครงข่ายคมนาคมขนส่ง

1.1 แผนงานอนุสหกรรมและการโยธา

ลำดับที่	โครงการ	วัตถุประสงค์	เป้าหมาย (ผลผลิตของโครงการ)	งบประมาณ				ตัวชี้วัด (KPI)	ผลที่คาดว่าจะได้รับ	หน่วยงาน ที่จะขอประสาน
				2566 (บาท)	2567 (บาท)	2568 (บาท)	2570 (บาท)			
3	ปรับปรุงผิวจราจรคอนกรีตเสริมเหล็ก พร้อมวางท่อระบายน้ำคอนกรีตเสริมเหล็ก สายบ้านโป่ง - เป็นแค (ชน.ถ.85 - 008) หมู่ที่ 1 ตำบลหนองช้างจาก อำเภอบ้านโป่ง (โครงการลำดับที่ 1)	- เพื่อให้ประชาชนในพื้นที่ข้างเคียงมีถนนที่ได้มาตรฐานในการสัญจรไปมาได้รับความสะดวก รวดเร็ว - เพื่อให้ประชาชนในพื้นที่ข้างเคียงที่ใช้เส้นทางในการสัญจรไปมาได้รับความปลอดภัยในชีวิตและทรัพย์สิน	<p>พิกัดจุดเริ่มต้น 13.29106, 101.11412</p> <p>พิกัดจุดสิ้นสุด 13.27006, 101.11254</p> <p>- ปรับปรุงผิวจราจรคอนกรีตเสริมเหล็ก ขนาดผิวจราจรกว้าง 6.00 เมตร ยาว 1,400.00 เมตร หนา 0.20 เมตร พร้อมโหลทง หรือมีพื้นที่ดำเนินการไม่น้อยกว่า 8,388.00 ตารางเมตร</p> <p>- วางท่อระบายน้ำ คสล. (มอก. ชั้น 3) ขนาด Ø 1.20 เมตร พร้อมบ่อพัก คสล. จำนวน 14 บ่อ ความยาวไม่น้อยกว่า 140.00 เมตร</p> <p>- วางท่อระบายน้ำ คสล. (มอก. ชั้น 3) ขนาด Ø 0.60 เมตร พร้อมบ่อพัก คสล. จำนวน 41 บ่อ ความยาวไม่น้อยกว่า 400.00 เมตร</p> <p>(ตามแบบ ทด.หนองช้างจาก)</p> <p>พิกัดจุดเริ่มต้น 13.328115, 101.070027</p> <p>พิกัดจุดสิ้นสุด 13.332649, 101.070469</p>	-	-	-	-	- จำนวนถนนเพิ่มขึ้น 1 สาย พร้อมท่อระบายน้ำ	- ประชาชนในพื้นที่และพื้นที่ข้างเคียงมีถนนที่ได้มาตรฐานในการสัญจรไปมาได้รับความสะดวก รวดเร็ว - ประชาชนในพื้นที่และพื้นที่ข้างเคียงที่ใช้เส้นทางในการสัญจรไปมาได้รับความปลอดภัยในชีวิตและทรัพย์สิน	ทต. หนองช้างจาก

ก. ยุทธศาสตร์จังหวัดที่ 4 ยุกระดับประสิทธิภาพการบริหารจัดการภาครัฐและเอกชน โครงสร้างพื้นฐานและคมนาคม รองรับเขตพัฒนาพิเศษภาคตะวันออก

ข. ยุทธศาสตร์การพัฒนาขององค์กรปกครองส่วนท้องถิ่นในเขตจังหวัดชลบุรีที่ 1 การพัฒนาโครงสร้างพื้นฐาน / สาธารณูปโภค

1. ยุทธศาสตร์องค์การบริหารส่วนจังหวัดชลบุรีที่ 3 การพัฒนาโครงสร้างพื้นฐานและโครงการคมนาคมขนส่ง

1.1 แผนงานอุตสาหกรรมและการโยธา

ลำดับที่	โครงการ	วัตถุประสงค์	เป้าหมาย (ผลผลิตของโครงการ)	งบประมาณ				ตัวชี้วัด (KPI)	ผลที่คาดว่าจะได้รับ	หน่วยงาน ที่จะขอประสาน
				2566 (บาท)	2567 (บาท)	2568 (บาท)	2569 (บาท)			
4	ก่อสร้างท่อลอดเหลี่ยมคอนกรีตเสริมเหล็ก บ้านหนองบึง (ชน.ถ.85 - 007) หมู่ที่ 3 ตำบลหนองซำซาก อำเภอบ้านบึง (โครงการลำดับที่ 2)	- เพื่อให้ประชาชนในพื้นที่ข้างเคียงมีถนนที่ได้มาตรฐานในการสัญจรไปมาได้รับความสะดวก - เพื่อให้การระบายน้ำได้สะดวก ลดปัญหาน้ำท่วมขังได้อย่างมีประสิทธิภาพ	- วางท่อระบายน้ำ คลส. ชนิดเหลี่ยม จำนวน 2 ช่วง ดังนี้ - ช่วงที่ 1 ขนาด 1.80 x 1.80 เมตร ยาว 295.00 เมตร, งานผิวคอนกรีต หลังท่อระบายน้ำ ขนาดกว้าง 2.00 เมตร ยาว 295.00 เมตร ทน 0.20 เมตร หรือมีพื้นที่ดำเนินการไม่น้อยกว่า 590.00 ตารางเมตร และกำแพงกันดิน คลส. สูง 3.00 เมตร ยาว 295.00 เมตร - ช่วงที่ 2 ขนาด 1.20 x 1.20 เมตร ยาว 160.00 เมตร, งานผิวคอนกรีต หลังท่อระบายน้ำ ขนาดกว้าง 1.00 เมตร ยาว 160.00 เมตร ทน 0.20 เมตร หรือมีพื้นที่ดำเนินการไม่น้อยกว่า 160.00 ตารางเมตร (ตามแบบ ทด.หนองซำซาก) พิกัดจุดเริ่มต้น 13.352840, 101.075455 พิกัดจุดสิ้นสุด 13.351663, 101.079315	-	-	16,685,000	-	- ร้อยละของการก่อสร้างเป็นไปตามรูปแบบที่กำหนด	- ประชาชนในพื้นที่และพื้นที่ข้างเคียงมีถนนที่ได้มาตรฐานในการสัญจรไปมาได้รับความสะดวกเร็ว - สามารถระบายน้ำได้สะดวก ลดปัญหาน้ำท่วมขังได้อย่างมีประสิทธิภาพ	ทต. หนองซำซาก

ก. ยุทธศาสตร์จังหวัดที่ 4 ยกระดับประสิทธิภาพการบริหารจัดการภาครัฐและเอกชน โครงสร้างพื้นฐานและคมนาคม รองรับเขตพัฒนาพิเศษภาคตะวันออก

ข. ยุทธศาสตร์การพัฒนาขององค์กรปกครองส่วนท้องถิ่นในเขตจังหวัดชลบุรีที่ 1 การพัฒนาโครงสร้างพื้นฐาน / สาธารณูปโภค

1. ยุทธศาสตร์องค์การบริหารส่วนจังหวัดชลบุรีที่ 3 การพัฒนาโครงสร้างพื้นฐานและโครงการชี้ยวมณฑลขนส่ง

1.1 แผนงานอุตสาหกรรมและการโยธา

ลำดับที่	โครงการ	วัตถุประสงค์	เป้าหมาย (ผลผลิตของโครงการ)	งบประมาณ				ตัวชี้วัด (KPI)	ผลที่คาดว่าจะได้รับ	หน่วยงาน ที่จะขอประสาน
				2566 (บาท)	2567 (บาท)	2568 (บาท)	2570 (บาท)			
5	วางท่อระบายน้ำพร้อมบ่อพัก สายโรงงานโกลบอล หมู่ที่ 2 - เขตหนองขยาด หมู่ที่ 6 ตำบลหนองบอนแดง อำเภอบ้านบึง (โครงการลำดับที่ 1)	- เพื่อป้องกันและลดปัญหาน้ำท่วมซึ่ง อันก่อให้เกิดความเสียหายต่อบ้านเรือน และทรัพย์สินของประชาชนในพื้นที่ - เพื่อให้การระบายน้ำได้สะดวก และมีประสิทธิภาพ	- วางท่อระบายน้ำ ขนาด \varnothing 1.00 เมตร พร้อมบ่อพัก ยาว 3,100.00 เมตร (ตามแบบ อบต.หนองบอนแดง) พิกัดจุดเริ่มต้น N 13.354702, E 101.155051 พิกัดจุดสิ้นสุด N 13.376756, E 101.153753	-	-	19,739,000	-	- ท่อระบายน้ำ ความยาวไม่น้อยกว่า 3,100.00 เมตร	- สามารถป้องกันและลดปัญหา น้ำท่วมซึ่งก่อให้เกิด ความเสียหายต่อบ้านเรือน และทรัพย์สินของประชาชน ในพื้นที่ - สามารถระบายน้ำได้สะดวก และมีประสิทธิภาพ	อบต. หนองบอนแดง
6	ปรับปรุงถนนแอสฟัลต์ติกคอนกรีต สายแยก ทล 331 - บ.คลองใหญ่ - บ.หนองปรือ (ขบ.ถ.89 - 002) หมู่ที่ 1 ตำบลหนองไม้แก้ว อำเภอบ้านบึง (โครงการลำดับที่ 1)	- เพื่อให้ประชาชนมีถนนที่มั่นคง แข็งแรง และปลอดภัยได้มาตรฐาน - เพื่อให้ประชาชนใช้เส้นทางสัญจรไปมาได้อย่างสะดวกเร็ว	- ปรับปรุงถนนแอสฟัลต์ติกคอนกรีต ขนาดผิวจราจรกว้าง 8.00 เมตร ยาว 2,725.00 เมตร ทนมา 0.05 เมตร หรือมีพื้นที่ดำเนินการไม่น้อยกว่า 21,800.00 ตารางเมตร (ตามแบบ อบต.หนองไม้แก้ว) พิกัดจุดเริ่มต้น 13.246836, 101.216069 พิกัดจุดสิ้นสุด 13.243591, 101.238889	-	-	9,177,000	-	- ประชาชน ได้รับความ สะดวกเพิ่มขึ้น ร้อยละ 70	- ประชาชนมีถนนที่มั่นคง แข็งแรง และปลอดภัย ได้มาตรฐาน - ประชาชนใช้เส้นทางสัญจรไปมาได้อย่างสะดวก รวดเร็ว	อบต. หนองไม้แก้ว

ก. ยุทธศาสตร์จังหวัดที่ 4 ยกระดับประสิทธิภาพการบริหารจัดการภาครัฐและเอกชน โครงสร้างพื้นฐานและคมนาคม รองรับเขตพัฒนาพิเศษภาคตะวันออก

ข. ยุทธศาสตร์การพัฒนาขององค์กรปกครองส่วนท้องถิ่นในเขตจังหวัดชลบุรีที่ 1 การพัฒนาโครงสร้างพื้นฐาน / สาธารณูปโภค

1. ยุทธศาสตร์องค์กรบริหารส่วนจังหวัดชลบุรีที่ 3 การพัฒนาโครงสร้างพื้นฐานและโครงข่ายคมนาคมขนส่ง

1.1 แผนงานอุตสาหกรรมและการโยธา

ลำดับที่	โครงการ	วัตถุประสงค์	เป้าหมาย (ผลผลิตของโครงการ)	งบประมาณ				ตัวชี้วัด (KPI)	ผลที่คาดว่าจะได้รับ	หน่วยงาน ที่จะขอประสาน
				2566 (บาท)	2567 (บาท)	2568 (บาท)	2570 (บาท)			
7	ปรับปรุงถนนแอสฟัลติกคอนกรีต สายบ้านหนองไผ่แก้ว - บ้านหนองประดู่ (ขบ.ถ.1 - 0702) หมู่ที่ 3 ตำบลหนองไผ่แก้ว อำเภอบ้านบึง (โครงการลำดับที่ 2)	- เพื่อให้ประชาชนมีถนนที่มั่นคง แข็งแรง และปลอดภัยได้มาตรฐาน - เพื่อให้ประชาชนใช้เส้นทาง สัญจรไปมาได้อย่างสะดวกรวดเร็ว	- ปรับปรุงถนนแอสฟัลติกคอนกรีต ขนาดผิวจราจรกว้าง 6.00 เมตร ยาว 4,995.00 เมตร ทน 0.05 เมตร หรือมีพื้นที่ดำเนินการไม่น้อยกว่า 29,970.00 ตารางเมตร (ตามแบบ อบต.หนองไผ่แก้ว) พื้นที่จุดเริ่มต้น 13.206990, 101.253961 พื้นที่จุดสิ้นสุด 13.210778, 101.295273	-	-	12,688,000	-	- ประชาชนมีถนนที่มั่นคง แข็งแรง และปลอดภัย ได้มาตรฐาน - ประชาชนใช้เส้นทาง สัญจรไปมาได้อย่างสะดวก รวดเร็ว	อบต. หนองไผ่แก้ว	
8	ปรับปรุงถนนลาดยางแอสฟัลติก คอนกรีต สายสามแยกอ่างเวียน (ขบ.ถ.94 - 009) หมู่ที่ 10 - บ้านคลองใหญ่ (ขบ.ถ.94 - 007) หมู่ที่ 2 ตำบลหนองอิรุณ เชื่อมตำบลหนองไผ่แก้ว อำเภอบ้านบึง (โครงการลำดับที่ 1)	- เพื่อให้ประชาชนมีพื้นที่และพื้นที่ ข้างเคียงมีถนนที่ได้มาตรฐาน ในการสัญจรไปมาได้รับความสะดวก รวดเร็ว - เพื่อให้ประชาชนมีพื้นที่และพื้นที่ ข้างเคียงที่ใช้เส้นทางในการสัญจรไปมา ได้รับความปลอดภัยในชีวิต และทรัพย์สิน	- ปรับปรุงถนนลาดยางแอสฟัลติก คอนกรีต ขนาดผิวจราจรกว้าง 6.00 เมตร ยาว 5,360.00 เมตร หนา 0.05 เมตร หรือมีพื้นที่ดำเนินการ ไม่น้อยกว่า 32,160.00 ตารางเมตร (ตามแบบ อบต.หนองอิรุณ) พื้นที่จุดเริ่มต้น 13.28169, 101.21162 พื้นที่จุดสิ้นสุด 13.24674, 101.23183	-	-	20,163,700	-	- ประชาชนในพื้นที่และพื้นที่ ข้างเคียงมีถนนที่ได้มาตรฐาน ในการสัญจรไปมาได้รับความ สะดวกรวดเร็ว - ประชาชนในพื้นที่และพื้นที่ ข้างเคียงที่ใช้เส้นทาง ในการสัญจรไปมาได้รับความ ปลอดภัยในชีวิตและทรัพย์สิน	อบต. หนองอิรุณ	

ก. ยุทธศาสตร์จังหวัดที่ 4 ยุทธระดับประสิทธิภาพการบริหารจัดการภาครัฐและเอกชน โครงสร้างพื้นฐานและคมนาคม รองรับเขตพัฒนาพิเศษภาคตะวันออก

ข. ยุทธศาสตร์การพัฒนาขององค์กรปกครองส่วนท้องถิ่นในเขตจังหวัดชลบุรีที่ 1 การพัฒนาโครงสร้างพื้นฐาน / สาธารณูปโภค

1. ยุทธศาสตร์องค์การบริหารส่วนจังหวัดชลบุรีที่ 3 การพัฒนาโครงสร้างพื้นฐานและโครงสร้างคมนาคมขนส่ง

1.1 แผนงานอุตสาหกรรมและการโยธา

ลำดับที่	โครงการ	วัตถุประสงค์	เป้าหมาย (ผลผลิตของโครงการ)	งบประมาณ				ตัวชี้วัด (KPI)	ผลที่คาดว่าจะได้รับ	หน่วยงาน ที่จะขอประสาน
				2566 (บาท)	2567 (บาท)	2568 (บาท)	2569 (บาท)			
9	วางท่อลอดเหลี่ยมคอนกรีตเสริมเหล็ก สายกัญทอง - นongงเเร็ว หมู่ที่ 1 บ้านยั้งซี ตำบลมาบปี่ อำเภอบ้านฉาง (โครงการลำดับที่ 1)	- เพื่อให้ประชาชนมีถนน ใช้ในการคมนาคมอย่างสะดวก และรวดเร็ว - เพื่อให้การระบายน้ำได้สะดวก ลดปัญหาน้ำท่วมซึ่งได้อย่าง มีประสิทธิภาพ	- วางท่อลอดเหลี่ยม คอนกรีต ขนาด 1.20 x 1.20 เมตร (ท่อคู่) พร้อมขยายไหล่ทางกว้าง 3.00 เมตร ยาว 1,226.00 เมตร หนา 0.20 เมตร (ตามแบบ อบต.มาบปี่) พิกัดจุดเริ่มต้น 13.352641, 101.091382 พิกัดจุดสิ้นสุด 13.363336, 101.093469	-	-	19,328,400	-	- ร้อยละ ของการก่อสร้าง เป็นไปตาม รูปแบบที่กำหนด	- ประชาชนมีถนน ใช้ในการคมนาคมอย่างสะดวก และรวดเร็ว - สามารถระบายน้ำได้สะดวก ลดปัญหาน้ำท่วมซึ่งได้อย่าง มีประสิทธิภาพ	อบต.มาบปี่
10	ปรับปรุงถนนคอนกรีตเสริมเหล็ก สายหลังเรือจำ - นongงเเร็ว หมู่ที่ 4 (ข.บ.49 - 005) หมู่ที่ 4 ตำบลคลองแก้ว อำเภอบ้านฉาง (โครงการลำดับที่ 1)	- เพื่อให้ประชาชนในพื้นที่และพื้นที่ ข้างเคียงมีถนนที่ได้มาตรฐาน ในการสัญจรไปมาได้รับความสะดวก รวดเร็ว - เพื่อให้ประชาชนในพื้นที่และพื้นที่ ข้างเคียงที่ใช้เส้นทางในการสัญจรไปมา ได้รับความปลอดภัยในชีวิต และทรัพย์สิน	- ปรับปรุงถนนคอนกรีตเสริมเหล็ก ขนาดผิวจราจรกว้าง 6.00 เมตร ยาว 1,740.00 เมตร หนา 0.20 เมตร พิกัดจุดเริ่มต้น 13.123625, 101.112220 พิกัดจุดสิ้นสุด 13.131458, 101.121900	-	-	9,198,000	- ร้อยละ 80 ของประชาชน ที่สัญจรไปมา ได้รับความ สะดวก ในการเดินทาง	- ประชาชนในพื้นที่และพื้นที่ ข้างเคียงมีถนนที่ได้มาตรฐาน ในการสัญจรไปมาได้รับความ สะดวกรวดเร็ว - ประชาชนในพื้นที่และพื้นที่ ข้างเคียงที่ใช้เส้นทาง ในการสัญจรไปมาได้รับความ ปลอดภัยในชีวิตและทรัพย์สิน	อบต.คลองแก้ว	

ก. ยุทธศาสตร์จังหวัดที่ 4 ยุทธศาสตร์ประสิทธิภาพการบริหารจัดการภาครัฐและเอกชน โครงสร้างพื้นฐานและคมนาคม รองรับเขตพัฒนาพิเศษภาคตะวันออก

ข. ยุทธศาสตร์การพัฒนาขององค์กรปกครองส่วนท้องถิ่นในเขตจังหวัดชลบุรีที่ 1 การพัฒนาโครงสร้างพื้นฐาน / สาธารณูปโภค

1. ยุทธศาสตร์องค์การบริหารส่วนจังหวัดชลบุรีที่ 3 การพัฒนาโครงสร้างพื้นฐานและโครงข่ายคมนาคมขนส่ง

1.1 แผนงานอุตสาหกรรมและการโยธา

ลำดับที่	โครงการ	วัตถุประสงค์	เป้าหมาย (ผลผลิตของโครงการ)	งบประมาณ				ตัวชี้วัด (KPI)	ผลที่คาดว่าจะได้รับ	หน่วยงาน ที่จะขอประสาน
				2566 (บาท)	2567 (บาท)	2568 (บาท)	2569 (บาท)			
11	ปรับปรุงถนนคอนกรีตเสริมเหล็ก จากทางหลวงชนบท สาย 3018 - เขารือแตก หมู่ที่ 7 ตำบลคลองแก้ว อำเภอบ้านบึง (โครงการลำดับที่ 2)	- เพื่อให้ประชาชนในพื้นที่ข้างเคียงมีถนนที่ได้มาตรฐานในการสัญจรไปมาได้รับความสะดวกเร็ว - เพื่อให้ประชาชนในพื้นที่ข้างเคียงที่ใช้เส้นทางไปมาได้รับความปลอดภัยในชีวิตและทรัพย์สิน	- ปรับปรุงถนนคอนกรีตเสริมเหล็ก ขนาดผิวจราจรกว้าง 6.00 เมตร ยาว 1,340.00 เมตร ทน 0.15 เมตร หรือคิดเป็นพื้นที่ดำเนินการไม่น้อยกว่า 8,040.00 ตารางเมตร (ตามแบบ อบต.คลองแก้ว) พิกัดจุดเริ่มต้น 13.081529, 101.105888 พิกัดจุดสิ้นสุด 13.084765, 101.112679	-	-	5,985,000	2570 (บาท)	- ร้อยละ 80 ของประชาชนที่สัญจรไปมาได้รับความสะดวก - ประชาชนในพื้นที่และพื้นที่ข้างเคียงที่ใช้เส้นทางในการสัญจรไปมาได้รับความปลอดภัยในชีวิตและทรัพย์สิน	อบต.คลองแก้ว	
รวมทั้งสิ้นจำนวน 11 โครงการ				-	-	-	148,577,100	-		

- ก. ยุทธศาสตร์จังหวัดที่ 5 สร้างสรรค์สังคมให้มั่นคงมีคุณภาพและยั่งยืน
 ข. ยุทธศาสตร์การพัฒนาขององค์กรปกครองส่วนท้องถิ่นในเขตจังหวัดชลบุรีที่ 4 การพัฒนาคุณภาพชีวิตผู้เมืองนวัตกรรม น้อมนำหลักเศรษฐกิจพอเพียง

1. ยุทธศาสตร์องค์การบริหารส่วนจังหวัดชลบุรีที่ 2 การพัฒนาการท่องเที่ยวและกีฬา

1.1 แผนงานอุตสาหกรรมและการโยธา

ลำดับที่	โครงการ	วัตถุประสงค์	เป้าหมาย (ผลผลิตของโครงการ)	งบประมาณ				ตัวชี้วัด (KPI)	ผลที่คาดว่าจะได้รับ	หน่วยงาน ที่จะขอประสาน	
				2566 (บาท)	2567 (บาท)	2568 (บาท)	2569 (บาท)				
1	ก่อสร้างสนามฟุตบอลหญ้าเทียม ในร่ม ภายในสนามกีฬาหนองปลาไหล ตำบลบ้านบึง อำเภอบ้านบึง (โครงการลำดับที่ 1)	- เพื่อให้มีสนามฟุตบอลที่ได้มาตรฐาน เหมาะสมในการเล่นกีฬา และการจัดการแข่งขัน - เพื่อให้เด็ก เยาวชน และประชาชน ได้มีสถานที่ในการออกกำลังกาย	- ก่อสร้างสนามฟุตบอลหญ้าเทียม ในร่ม ขนาด 36.00 x 56.00 เมตร หรือมีพื้นที่ดำเนินการไม่น้อยกว่า 2,000.00 ตารางเมตร พร้อมอุปกรณ์ ไฟฟ้าส่องสว่าง และโครงสร้างเหล็ก - ตาข่ายกัน ภายใต้นสนามกีฬา หนองปลาไหล (ตามแบบ ทม.บ้านบึง) จุดพิกัดโครงการ 13.319015, 101.128454	- (ทม.บ้านบึง สมทบ จำนวน 6,080,000 บาท รวมงบประมาณดำเนินการทั้งสิ้น 19,080,000 บาท)	- (บาท)	2568 (บาท)	2569 (บาท)	2570 (บาท)	- สนามฟุตบอล หญ้าเทียม จำนวน 1 แห่ง	- มีสนามฟุตบอลที่ได้มาตรฐาน เหมาะสมในการเล่นกีฬา และการจัดการแข่งขัน - เด็ก เยาวชน และประชาชน ได้มีสถานที่ในการ ออกกำลังกาย	ทม.บ้านบึง
รวมทั้งสิ้นจำนวน 1 โครงการ				-	-	-	13,000,000	-			

อำเภอพานทอง

สรุปบัญชีประสานโครงการพัฒนาขององค์กรปกครองส่วนท้องถิ่นในเขตอำเภอฟานทอง
ที่เสนอขอรับการสนับสนุนงบประมาณจากองค์การบริหารส่วนจังหวัดชลบุรี
ประจำปีงบประมาณ พ.ศ.2569

ลำดับที่	โครงการ	งบประมาณ (บาท)			ท้องถิ่น
		อบจ.ชลบุรี	อปท.	รวม	
1 (1)	ก่อสร้างกำแพงกันดิน ถนนสายโรงนา - อ้อมแก้ว (บริเวณคลองเข็ด) หมู่ที่ 9 ตำบลฟานทอง อำเภอฟานทอง	11,622,400	-	11,622,400	อบต.ฟานทอง หนองกะชะ
2 (1)	ก่อสร้างอาคารอเนกประสงค์ (บริเวณสำนักงานองค์การบริหารส่วนตำบลบ้านเก่า) หมู่ที่ 3 ตำบลบ้านเก่า อำเภอฟานทอง	5,624,000	-	5,624,000	อบต.บ้านเก่า
3 (1)	ปรับปรุงถนนคอนกรีตเสริมเหล็กพร้อมวางท่อระบายน้ำคอนกรีตเสริมเหล็ก และติดตั้งไฟทางสาธารณะ เนินสระ ซอย 26 หมู่ที่ 9 ตำบลบางนาง อำเภอฟานทอง	4,789,000	-	4,789,000	อบต.บางนาง
4 (1)	ก่อสร้างอาคารอเนกประสงค์ (โดม) องค์การบริหารส่วนตำบลเกาะลอยบางหัก หมู่ที่ 4 ตำบลเกาะลอย อำเภอฟานทอง	2,577,000	-	2,577,000	อบต.เกาะลอย บางหัก
5 (2)	ก่อสร้างอาคารอเนกประสงค์ (โดม) องค์การบริหารส่วนตำบลเกาะลอยบางหัก (บ้านบางหัก) หมู่ที่ 1 ตำบลบางหัก อำเภอฟานทอง	2,577,000	-	2,577,000	อบต.เกาะลอย บางหัก
6 (1)	ปรับปรุงถนนแอสฟัลท์ติกคอนกรีต หมู่ที่ 2 , 3 , 4 , 5 และ 10 ตำบลมาบโป่ง อำเภอฟานทอง	18,697,000	-	18,697,000	อบต.มาบโป่ง
รวมทั้งสิ้นจำนวน 6 โครงการ		45,886,400	-	45,886,400	

หมายเหตุ : องค์กรปกครองส่วนท้องถิ่นในเขตอำเภอฟานทองที่ไม่ได้จัดส่งโครงการเข้าประสานแผนฯ จำนวน 5 แห่ง คือ
1.เทศบาลตำบลฟานทอง 2.เทศบาลตำบลหนองตำลึง 3.องค์การบริหารส่วนตำบลหน้าพระดู่
4.องค์การบริหารส่วนตำบลโคกขี้หนอน 5.องค์การบริหารส่วนตำบลหนองหงษ์

สรุปบัญชีประสาณโครงการพัฒนาขององค์กรปกครองส่วนท้องถิ่นในเขตจังหวัดชลบุรี
โดยองค์กรปกครองส่วนท้องถิ่นในเขตอำเภอพานทอง

รายยุทธศาสตร์

ลำดับที่	หน่วยงาน ที่รับผิดชอบ	ยุทธศาสตร์ที่ 1		ยุทธศาสตร์ที่ 2		ยุทธศาสตร์ที่ 3		ยุทธศาสตร์ที่ 4		ยุทธศาสตร์ที่ 5		ยุทธศาสตร์ที่ 6		ยุทธศาสตร์ที่ 7		รวม	
		โครงการ	งบประมาณ	โครงการ	งบประมาณ	โครงการ	งบประมาณ	โครงการ	งบประมาณ	โครงการ	งบประมาณ	โครงการ	งบประมาณ	โครงการ	งบประมาณ	โครงการ	งบประมาณ
1	อบต.พานทอง	1	11,622,400	-	-	-	-	-	-	-	-	-	-	-	-	1	11,622,400
2	หนองกะขะ	-	-	-	-	-	-	-	-	1	5,624,000	-	-	-	-	1	5,624,000
3	อบต.บ้านเก่า	1	4,789,000	-	-	-	-	-	-	-	-	-	-	-	1	4,789,000	
4	อบต.เกาะลอย	-	-	-	-	-	-	-	-	2	5,154,000	-	-	-	2	5,154,000	
5	บางหัก อบต.มาบโป่ง	1	18,697,000	-	-	-	-	-	-	-	-	-	-	-	1	18,697,000	
รวม		3	35,108,400	-	-	-	-	-	-	3	10,778,000	-	-	-	6	45,886,400	

รายละเอียดโครงการพัฒนา

แผนพัฒนาท้องถิ่น (พ.ศ.2566 - 2570) เพิ่มเติม ครั้งที่ 1/2568

สำหรับโครงการที่เกินศักยภาพขององค์กรปกครองส่วนท้องถิ่นที่ใช้สำหรับการประสานแผนพัฒนาท้องถิ่น

องค์การบริหารส่วนจังหวัดชลบุรี

ก. ยุทธศาสตร์จังหวัดที่ 4 ยุทธศาสตร์สิทธิภาพการบริหารจัดการภาครัฐและเอกชน โครงสร้างพื้นฐานและคมนาคม รองรับเขตพัฒนาพิเศษภาคตะวันออก

ข. ยุทธศาสตร์การพัฒนาขององค์กรปกครองส่วนท้องถิ่นในเขตจังหวัดชลบุรีที่ 1 การพัฒนาโครงสร้างพื้นฐาน / สาธารณูปโภค

1. ยุทธศาสตร์องค์การบริหารส่วนจังหวัดชลบุรีที่ 3 การพัฒนาโครงสร้างพื้นฐานและโครงการอำนวยความสะดวกขนส่ง

1.1 แผนงานอนุสหกรรมและการโยธา

ลำดับที่	โครงการ	วัตถุประสงค์	เป้าหมาย (ผลผลิตของโครงการ)	งบประมาณ				ตัวชี้วัด (KPI)	ผลที่คาดว่าจะได้รับ	หน่วยงาน ที่จะขอประสาน
				2566 (บาท)	2567 (บาท)	2568 (บาท)	2570 (บาท)			
1	ก่อสร้างกำแพงกันดิน ถนนสายโรงงาน - อ้อมแก้ว (บริเวณคลองเจ็ด) หมู่ที่ 9 ตำบลพานทอง อำเภอพานทอง (โครงการลำดับที่ 1)	- เพื่อป้องกันไม่ให้เกิดดินสไลด์และถล่ม - ชำรุดเสียหายซึ่งหลายจุดคลองเจ็ด - เพื่อเป็นการเพิ่มความปลอดภัย ให้กับประชาชนที่สัญจรไป - มา ในบริเวณดังกล่าว	- ก่อสร้างกำแพงกันดิน สูง 2.00 เมตร ยาว 955.00 เมตร (ตามแบบ อบต.พานทองหนองกะจะ) พิกัดจุดเริ่มต้น 13.4677395, 101.1101439 พิกัดจุดสิ้นสุด 13.4614996, 101.1159056	-	-	11,622,400	-	- กำแพงกันดิน ที่ได้มาตรฐาน จำนวน 1 แห่ง	- สามารถป้องกันไม่ เกิดดินสไลด์และถล่มซึ่งรุดเสียหาย ทั้งหลายจุดคลองเจ็ด - ประชาชนที่สัญจรไป - มา ได้รับความสะดวก ปลอดภัย	อบต. พานทอง หนองกะจะ
2	ปรับปรุงถนนคอนกรีตเสริมเหล็ก พร้อมวางท่อระบายน้ำคอนกรีตเสริมเหล็ก และติดตั้งไฟทางสาธารณะ เนินสระ ซอย 26 หมู่ที่ 9 ตำบลบางนาง อำเภอบ้านนา (โครงการลำดับที่ 1)	- เพื่อให้ประชาชนในพื้นที่ ข้างเคียงมีถนนที่ได้มาตรฐาน และมีไฟทางสาธารณะที่ส่องแสงสว่าง อย่างเพียงพอ ในการสัญจรไปมา ได้รับความสะดวก - เพื่อให้ประชาชนในพื้นที่และพื้นที่ ข้างเคียงที่ใช้สัญจรไปมาได้รับความ ปลอดภัยต่อชีวิตทรัพย์สิน	- ปรับปรุงถนนคอนกรีตเสริมเหล็ก ขนาดผิวจราจรกว้าง 6.00 เมตร ยาว 317.00 เมตร ทบมา 0.20 เมตร พร้อมวางท่อระบายน้ำ คสล. ขนาด Ø 0.60 เมตร ยาว 284.00 เมตร หรือมีพื้นที่ดำเนินการไม่น้อยกว่า 1,902.00 ตารางเมตร และติดตั้ง ไฟทางสาธารณะ (ตามแบบ อบต.บางนาง)	-	-	4,789,000	- จำนวน ถนนที่ได้รับ การปรับปรุง พร้อมวางท่อ ระบายน้ำ	- ประชาชนในพื้นที่และพื้นที่ ข้างเคียงมีถนนที่ได้มาตรฐาน และมีไฟทางสาธารณะ ที่ส่องแสงสว่างอย่างเพียงพอ ในการสัญจรไปมา ได้รับความสะดวก - ประชาชนในพื้นที่และพื้นที่ ข้างเคียงที่ใช้สัญจรไปมา ได้รับความปลอดภัยต่อชีวิต	อบต.บางนาง	

ก. ยุทธศาสตร์จังหวัดที่ 4 ยุกระดับประสิทธิภาพการบริหารจัดการภาครัฐและเอกชน โครงสร้างพื้นฐานและคมนาคม รองรับเขตพัฒนาพิเศษภาคตะวันออก
 ข. ยุทธศาสตร์การพัฒนาขององค์กรปกครองส่วนท้องถิ่นในเขตจังหวัดชลบุรีที่ 1 การพัฒนาโครงสร้างพื้นฐาน / สาธารณูปโภค

1. ยุทธศาสตร์องค์การบริหารส่วนจังหวัดชลบุรีที่ 3 การพัฒนาโครงสร้างพื้นฐานและโครงข่ายคมนาคมขนส่ง
 1.1 แผนงานอุตสาหกรรมและการโยธา

ลำดับที่	โครงการ	วัตถุประสงค์	เป้าหมาย (ผลผลิตของโครงการ)	งบประมาณ				ตัวชี้วัด (KPI)	ผลที่คาดว่าจะได้รับ	หน่วยงาน ที่จะขอประสาน
				2566 (บาท)	2567 (บาท)	2568 (บาท)	2569 (บาท)			
3	ปรับปรุงถนนแอสฟัลติกคอนกรีต หมู่ที่ 2, 3, 4, 5 และ 10 ตำบลแม่โป่ง อำเภอพานทอง (โครงการลำดับที่ 1)	- เพื่อแก้ไขปัญหาความเดือดร้อน ของประชาชนที่ใช้เส้นทาง ในการคมนาคม - เพื่อให้ประชาชนได้รับความสะดวก และมีความปลอดภัยในชีวิต และทรัพย์สิน	- ปรับปรุงถนนแอสฟัลติกคอนกรีต จำนวน 3 จุด ประกอบด้วย จุดที่ 1 บริเวณถนนแม่โป่ง ซอย 11 (หนองแขวน - หนองม่วงเก่า) หมู่ที่ 2 เชื่อมกับหมู่ที่ 4 และหมู่ที่ 5 - ช่วงที่ 1 ขนาดผิวจราจรกว้าง 8.00 เมตร ยาว 350.00 เมตร หนา 0.05 เมตร หรือพื้นที่ดำเนินการ ไม่น้อยกว่า 2,800.00 ตารางเมตร พื้นที่จุดเริ่มต้น N 13°25'55.85", E 101°07'54.45" พื้นที่จุดสิ้นสุด N 13°23'51.65", E 101°08'07.18" - ช่วงที่ 2 ขนาดผิวจราจรกว้าง 6.00 เมตร ยาว 3,560.00 เมตร หนา 0.05 เมตร หรือพื้นที่ดำเนินการ ไม่น้อยกว่า 21,360.00 ตารางเมตร พื้นที่จุดเริ่มต้น N 13°25'44.29", E 101°07'54.43" พื้นที่จุดสิ้นสุด N 13°23'51.66", E 101°08'07.17"	-	-	18,697,000	-	- จำนวน ถนนที่ได้รับ การปรับปรุง	- สามารถแก้ไขปัญหา ความเดือดร้อนของประชาชน ที่ใช้เส้นทางในการคมนาคม - ประชาชนได้รับความสะดวก และมีความปลอดภัยในชีวิต และทรัพย์สิน	อบต. แม่โป่ง

ก. ยุทธศาสตร์จังหวัดที่ 4 ยุทธระดับประสิทธิภาพการบริหารจัดการภาครัฐและเอกชน โครงสร้างพื้นฐานและคมนาคม รองรับเขตพัฒนาพิเศษภาคตะวันออก

ข. ยุทธศาสตร์การพัฒนาขององค์กรปกครองส่วนท้องถิ่นในเขตจังหวัดชลบุรีที่ 1 การพัฒนาโครงสร้างพื้นฐาน / สาธารณูปโภค

1. ยุทธศาสตร์องค์การบริหารส่วนจังหวัดชลบุรีที่ 3 การพัฒนาโครงสร้างพื้นฐานและโครงการคมนาคมขนส่ง

1.1 แผนงานอุตสาหกรรมและการโยธา

ลำดับที่	โครงการ	วัตถุประสงค์	เป้าหมาย (ผลผลิตของโครงการ)	งบประมาณ				ตัวชี้วัด (KPI)	ผลที่คาดว่าจะได้รับ	หน่วยงาน ที่จะขอประสาน
				2566 (บาท)	2567 (บาท)	2568 (บาท)	2569 (บาท)			
			จุดที่ 2 บริเวณถนนมาบโป่ง ซอย 11/9 (หนองเม้ย - บ้านป่า) หมู่ที่ 2 ขนาดผิวจราจรกว้าง 6.00 เมตร ยาว 753.00 เมตร ทน 0.05 เมตร หรือมีพื้นที่ดำเนินการไม่น้อยกว่า 4,518.00 ตารางเมตร พิกัดจุดเริ่มต้น N 13°24'59.66", E 101°08'04.05" พิกัดจุดสิ้นสุด N 13°25'09.18", E 101°08'26.06" จุดที่ 3 บริเวณถนนมาบโป่ง ซอย 13 (ท้ายเข็ด - หนองขยาด) หมู่ที่ 3 เชื่อมกับหมู่ที่ 10 ขนาดผิวจราจรกว้าง 6.00 เมตร ยาว 2,189.00 เมตร ทน 0.05 เมตร หรือมีพื้นที่ดำเนินการไม่น้อยกว่า 13,134.00 ตารางเมตร พิกัดจุดเริ่มต้น N 13°26'09.05", E 101°08'21.33" พิกัดจุดสิ้นสุด N 13°24'59.29", E 101°08'24.88" (ตามแบบ อบรมมาบโป่ง)	-	-	-	-	-	-	-
รวมทั้งสิ้นจำนวน 3 โครงการ				-	-	-	35,108,400	-	-	-

- ก. ยุทธศาสตร์จังหวัดที่ 5 สร้างสรรค์สังคมให้มั่นคงคุณภาพและยั่งยืน
 ข. ยุทธศาสตร์การพัฒนาขององค์กรปกครองส่วนท้องถิ่นในเขตจังหวัดชลบุรีที่ 6 การบริหารจัดการตามหลักธรรมาภิบาลสู่สังคมสมัยใหม่
 1. ยุทธศาสตร์องค์การบริหารส่วนจังหวัดชลบุรีที่ 7 การบริหารจัดการตามหลักธรรมาภิบาล

1.1 แผนงานอุตสาหกรรมและการโยธา

ลำดับที่	โครงการ	วัตถุประสงค์	เป้าหมาย (ผลผลิตของโครงการ)	งบประมาณ				ตัวชี้วัด (KPI)	ผลที่คาดว่าจะได้รับ	หน่วยงาน ที่จะขอประสาน
				2566 (บาท)	2567 (บาท)	2568 (บาท)	2569 (บาท)			
1	ก่อสร้างอาคารอเนกประสงค์บริเวณสำนักงานองค์การบริหารส่วนตำบลบ้านเก่า หมู่ที่ 3 ตำบลบ้านเก่า อำเภอพานทอง (โครงการลำดับที่ 1)	- เพื่อให้มีอาคารอเนกประสงค์ที่มีมาตรฐาน สามารถรองรับกิจกรรมสาธารณะ กิจกรรมชุมชน หรือกิจกรรมของทางราชการในระดับต่างๆ อย่างเพียงพอ - เพื่อพัฒนาพื้นที่ให้เกิดประโยชน์สูงสุด และเพิ่มโอกาส ชุมชน ประชาชน หน่วยงานราชการต่างๆ เข้าถึงกิจกรรมสาธารณะ ด้านนันทนาการ ที่มีคุณภาพและมาตรฐาน	- ก่อสร้างอาคารอเนกประสงค์ คสล. ชั้นเดียว ขนาดกว้าง 25.00 เมตร ยาว 50.00 เมตร (ตามแบบ อบจ.ชลบุรี) อนุมัติจัดโครงการ N 13.264810, E 101.35365	-	-	5,624,000	-	- อาคารอเนกประสงค์ที่ได้ดำเนินการก่อสร้างตามแบบที่กำหนด	- มีอาคารอเนกประสงค์ที่มีมาตรฐาน สามารถรองรับกิจกรรมสาธารณะ กิจกรรมชุมชน หรือกิจกรรมของทางราชการในระดับต่างๆ อย่างเพียงพอ - พื้นที่สามารถใช้ประโยชน์สูงสุด และเพิ่มโอกาส ชุมชน ประชาชน หน่วยงานราชการต่างๆ เข้าถึงกิจกรรมสาธารณะ ด้านนันทนาการ ที่มีคุณภาพและมาตรฐาน	อบต.บ้านเก่า
2	ก่อสร้างอาคารอเนกประสงค์ (เดิม) องค์การบริหารส่วนตำบลเกาะลอยบางที่ 4 หมู่ที่ 4 ตำบลเกาะลอย อำเภอบ้านนา (โครงการลำดับที่ 1)	- เพื่อให้มีพื้นที่ในการจัดกิจกรรมต่างๆ อย่างหลากหลาย ส่งเสริมความเป็นระเบียบและความสะอาด - เพื่อเพิ่มโอกาสให้ประชาชน ในการเข้าถึงพื้นที่สาธารณะที่เอื้อต่อการจัดกิจกรรมนันทนาการ กีฬา และการเรียนรู้ ซึ่งช่วยพัฒนาคุณภาพชีวิตของประชาชน	- ก่อสร้างอาคารอเนกประสงค์ คสล. ชั้นเดียว ขนาดกว้าง 15.00 เมตร ยาว 36.00 เมตร (ตามแบบ อบจ.ชลบุรี) อนุมัติจัดโครงการ N 13.53445, 101.09437	-	-	2,577,000	-	- อาคารอเนกประสงค์ที่ได้ดำเนินการก่อสร้างตามแบบที่กำหนด	- มีพื้นที่ใช้ในการจัดกิจกรรมต่างๆ อย่างหลากหลาย ส่งเสริมความเป็นระเบียบและความสะอาดในการจัดงาน และกิจกรรมในพื้นที่ - ประชาชนสามารถเข้าถึงพื้นที่สาธารณะที่เอื้อต่อการจัดกิจกรรมนันทนาการ กีฬา และการเรียนรู้ ซึ่งช่วยพัฒนาคุณภาพชีวิตของประชาชน	อบต.เกาะลอยบางที่ 4

- ก. ยุทธศาสตร์จังหวัดที่ 5 สร้างสรรค์สังคมให้มั่นคงมีคุณภาพและยั่งยืน
- ข. ยุทธศาสตร์การพัฒนาขององค์กรปกครองส่วนท้องถิ่นในเขตจังหวัดชลบุรีที่ 6 การบริหารจัดการตามหลักธรรมาภิบาลสู่วัตถุประสงค์สมัยใหม่
1. ยุทธศาสตร์องค์การบริหารส่วนจังหวัดชลบุรีที่ 7 การบริหารจัดการตามหลักธรรมาภิบาล
- 1.1 แผนงานอุตสาหกรรมและการโยธา

ลำดับที่	โครงการ	วัตถุประสงค์	เป้าหมาย (ผลผลิตของโครงการ)	งบประมาณ					ตัวชี้วัด (KPI)	ผลที่คาดว่าจะได้รับ	หน่วยงาน ที่จะขอประสาน
				2566 (บาท)	2567 (บาท)	2568 (บาท)	2569 (บาท)	2570 (บาท)			
3	ก่อสร้างอาคารอเนกประสงค์ (เดิม) องค์การบริหารส่วน ตำบลเกาะลอยบางหัก (บ้านบางหัก) หมู่ที่ 1 ตำบลเกาะลอย อำเภอบ้านนาโพธิ์ (โครงการลำดับที่ 2)	- เพื่อให้มีพื้นที่ในการจัดกิจกรรมต่างๆ อย่างหลากหลาย ส่งเสริมความ เป็นระเบียบและความสะอาด ในการจัดงานและกิจกรรมในพื้นที่ - เพื่อเพิ่มโอกาสให้ประชาชน ในการเข้าถึงพื้นที่สาธารณะที่เอื้อต่อ การจัดกิจกรรมสันทนาการ กีฬา และการเรียนรู้ ซึ่งช่วยพัฒนา คุณภาพชีวิตของประชาชน	- ก่อสร้างอาคารอเนกประสงค์ คสล. ชั้นเดียว ขนาดกว้าง 15.00 เมตร ยาว 36.00 เมตร (ตามแบบ อบจ.ชลบุรี) จุดพิกัดโครงการ 13.546419, 101.0588376	-	-	-	2,577,000	-	- อาคาร อเนกประสงค์ ที่ได้ดำเนินการ ก่อสร้างตามแบบ ที่กำหนด	- มีพื้นที่ใช้บริหารจัดการ ต่างๆ อย่างหลากหลาย ส่งเสริมความเป็นระเบียบ และความสะอาดในการจัดงาน และกิจกรรมในพื้นที่ - ประชาชนสามารถเข้าถึง พื้นที่สาธารณะที่เอื้อต่อ การจัดกิจกรรมสันทนาการ กีฬา และการเรียนรู้ ซึ่งช่วยพัฒนาคุณภาพชีวิต ของประชาชน	อบต.เกาะลอย บางหัก
รวมทั้งสิ้นจำนวน 3 โครงการ				-	-	-	10,778,000	-			

อำเภอสรีราชา

สรุปบัญชีประสานโครงการพัฒนาขององค์กรปกครองส่วนท้องถิ่นในเขตอำเภอศรีราชา
ที่เสนอขอรับการสนับสนุนงบประมาณจากองค์การบริหารส่วนจังหวัดชลบุรี
ประจำปีงบประมาณ พ.ศ.2569

ลำดับที่	โครงการ	งบประมาณ (บาท)			ท้องถิ่น
		อบจ.ชลบุรี	อปท.	รวม	
1 (1)	ก่อสร้างบ่อหมักสิ่งปฏิกูลเทศบาลเมืองศรีราชา อำเภอศรีราชา	12,213,000	-	12,213,000	ทม.ศรีราชา
2 (1)	ปรับปรุงถนนแอสฟัลต์ติกคอนกรีต Overlay สายเทศบาล 7 (ขบ.ถ.24 - 004) หมู่ที่ 6 , 10 ตำบลบางพระ อำเภอศรีราชา	21,157,000	-	21,157,000	ทต.บางพระ
3 (2)	ติดตั้งคอมพิวเตอร์พลังงานแสงอาทิตย์ (โซลาร์เซลล์) ภายในเขตเทศบาลตำบลบางพระ ตำบลบางพระ อำเภอศรีราชา	14,200,000	-	14,200,000	ทต.บางพระ
4 (1)	ปรับปรุงถนนแอสฟัลต์ติกคอนกรีต (Overlay) สายเขาเลี้ยว - เขาไม้แดง (ขบ.ถ.65 - 001) หมู่ที่ 5 - หมู่ที่ 7 ตำบลบางพระ อำเภอศรีราชา	8,670,000	-	8,670,000	อบต.บางพระ
5 (2)	ปรับปรุงถนนแอสฟัลต์ติกคอนกรีต (Overlay) สายเทอดพระเกียรติ (ขบ.ถ.65 - 002) หมู่ที่ 5 - หมู่ที่ 7 ตำบลบางพระ อำเภอศรีราชา	10,298,000	-	10,298,000	อบต.บางพระ
6 (1)	ปรับปรุงถนนคอนกรีตเสริมเหล็ก ถนนเนินแสนสุข - หอนงเลง (ขบ.ถ.84 - 033) หมู่ที่ 7 ตำบลหนองขาม อำเภอศรีราชา	11,109,000	-	11,109,000	อบต.หนองขาม
7 (1)	ปรับปรุงภูมิทัศน์เกาะกลางถนนสายเทิดพระเกียรติ 2 (ช่วงที่ 1) หมู่ที่ 3 , 7 ตำบลบ่อวิน อำเภอศรีราชา	46,992,000	-	46,992,000	อบต.บ่อวิน
รวมทั้งสิ้นจำนวน 7 โครงการ		124,639,000	-	124,639,000	

หมายเหตุ : องค์กรปกครองส่วนท้องถิ่นในเขตอำเภอศรีราชาที่ไม่ได้จัดส่งโครงการเข้าประสานแผนฯ จำนวน 3 แห่ง ดังนี้
1.เทศบาลนครแหลมฉบัง 2.เทศบาลนครเจ้าพระยาสุรศักดิ์ 3.องค์การบริหารส่วนตำบลเขาคันทรง

สรุปบัญชีประมาณโครงการพัฒนาขององค์การปกครองส่วนท้องถิ่นในเขตจังหวัดชลบุรี
โดยองค์การปกครองส่วนท้องถิ่นในเขตอำเภอศรีราชา

รายยุทธศาสตร์

ลำดับที่	หน่วยงาน ที่รับผิดชอบ	ยุทธศาสตร์ที่ 1		ยุทธศาสตร์ที่ 2		ยุทธศาสตร์ที่ 3		ยุทธศาสตร์ที่ 4		ยุทธศาสตร์ที่ 5		ยุทธศาสตร์ที่ 6		ยุทธศาสตร์ที่ 7		รวม			
		โครงการ	งบประมาณ	โครงการ	งบประมาณ	โครงการ	งบประมาณ	โครงการ	งบประมาณ	โครงการ	งบประมาณ	โครงการ	งบประมาณ	โครงการ	งบประมาณ	โครงการ	งบประมาณ	โครงการ	งบประมาณ
1	ทม.ศรีราชา	-	-	-	-	-	-	-	-	1	12,213,000	-	-	-	-	1	12,213,000		
2	ทต.บางพระ	2	35,357,000	-	-	-	-	-	-	-	-	-	-	-	-	2	35,357,000		
3	อบต.บางพระ	2	18,968,000	-	-	-	-	-	-	-	-	-	-	-	2	18,968,000			
4	อบต.หนองขาม	1	11,109,000	-	-	-	-	-	-	-	-	-	-	-	1	11,109,000			
5	อบต.ปอวิน	1	46,992,000	-	-	-	-	-	-	-	-	-	-	-	1	46,992,000			
รวม		6	112,426,000	-	-	-	-	-	-	1	12,213,000	-	-	-	-	7	124,639,000		

รายละเอียดโครงการพัฒนา
แผนพัฒนาท้องถิ่น (พ.ศ.2566 - 2570) เพิ่มเติม ครั้งที่ 1/2568
สำหรับโครงการที่เกินศักยภาพขององค์กรปกครองส่วนท้องถิ่นที่ใช้สำหรับการประสานแผนพัฒนาท้องถิ่น
องค์การบริหารส่วนจังหวัดชลบุรี

ก. ยุทธศาสตร์จังหวัดที่ 4 ยกระดับประสิทธิภาพการบริหารจัดการภาครัฐและเอกชน โครงสร้างพื้นฐานและคมนาคม รองรับเขตพัฒนาพิเศษภาคตะวันออก

ข. ยุทธศาสตร์การพัฒนาขององค์กรปกครองส่วนท้องถิ่นในเขตจังหวัดชลบุรีที่ 1 การพัฒนาโครงสร้างพื้นฐาน / สาธารณูปโภค

1. ยุทธศาสตร์องค์การบริหารส่วนจังหวัดชลบุรีที่ 3 การพัฒนาโครงสร้างพื้นฐานและโครงการขยายคมนาคมขนส่ง

1.1 แผนงานอุตสาหกรรมและการโยธา

ลำดับที่	โครงการ	วัตถุประสงค์	เป้าหมาย (ผลผลิตของโครงการ)	งบประมาณ				ตัวชี้วัด (KPI)	ผลที่คาดว่าจะได้รับ	หน่วยงาน ที่จะขอประสาน	
				2566 (บาท)	2567 (บาท)	2568 (บาท)	2569 (บาท)				2570 (บาท)
1	ปรับปรุงถนนแอสฟัลติกคอนกรีต Overlay สายเทศบาล 7 (ทบ.ถ.24 - 004) หมู่ที่ 6, 10 ตำบลบางพระ อำเภอศรีราชา (โครงการลำดับที่ 1)	- เพื่อให้ประชาชนมีถนน ในการสัญจรไปมาได้สะดวกรวดเร็ว - เพื่อให้ประชาชนมีเส้นทาง ในการสัญจรไปมาได้รับความ ปลอดภัยในชีวิตและทรัพย์สิน	- ปรับปรุงถนนแอสฟัลติกคอนกรีต Overlay ขนาดผิวจราจรกว้าง 6.50 - 12.00 เมตร ยาว 2,831.00 เมตร หนา 0.05 เมตร หรือมีพื้นที่ดำเนินการ ไม่น้อยกว่า 31,875.00 ตารางเมตร - เปลี่ยนฝาขอบพัก คสล. เป็นฝาเหล็กหล่อ จำนวน 392 ชุด (ตามแบบ ทด.บางพระ) จุดพิกัดเริ่มต้น N 13°12'50.1", E 100°56'34.8" พิกัดจุดสิ้นสุด N 13°13'21.7", E 100°57'47.0"	-	-	-	21,157,000	-	- จำนวน ถนนที่ได้รับ การปรับปรุง	- ประชาชนมีถนน ในการสัญจรไปมาได้สะดวก รวดเร็ว - เพื่อให้ประชาชนมีเส้นทาง ในการสัญจรไปมาได้รับความ ปลอดภัยในชีวิตและทรัพย์สิน	ทต.บางพระ

- ก. ยุทธศาสตร์จังหวัดที่ 4 ยุทธศาสตร์ประสิทธิภาพการบริหารจัดการภาครัฐและเอกชน โครงสร้างพื้นฐานและคมนาคม รองรับเขตพัฒนาพิเศษภาคตะวันออก
 ข. ยุทธศาสตร์การพัฒนาขององค์กรปกครองส่วนท้องถิ่นในเขตจังหวัดชลบุรีที่ 1 การพัฒนาโครงการสร้างพื้นฐาน / สาธารณูปโภค
 1. ยุทธศาสตร์องค์การบริหารส่วนจังหวัดชลบุรีที่ 3 การพัฒนาโครงสร้างพื้นฐานและโครงการขยายขนาดชุมชนสง

1.1 แผนงานอุตสาหกรรมและการโยธา

ลำดับที่	โครงการ	วัตถุประสงค์	เป้าหมาย (ผลผลิตของโครงการ)	งบประมาณ				ตัวชี้วัด (KPI)	ผลที่คาดว่าจะได้รับ	หน่วยงาน ที่จะขอประสาน
				2566 (บาท)	2567 (บาท)	2568 (บาท)	2569 (บาท)			
2	ติดตั้งโคมไฟถนนพลังงานแสงอาทิตย์ (โซลาร์เซลล์) ภายในเขตเทศบาลตำบลบางพระ ตำบลบางพระ อำเภอศรีราชา (โครงการลำดับที่ 2)	- เพื่อให้ประชาชนผู้ใช้เส้นทางมีไฟฟ้าแสงสว่างใช้ - เพื่อให้ประชาชนมีความปลอดภัยในชีวิตและทรัพย์สิน	- ติดตั้งโคมไฟถนนแบบ LED หลังงานแสงอาทิตย์ ขนาด 60 วัตต์ พร้อมอุปกรณ์ จำนวน 200 ชุด (ตามแบบ ทต.บางพระ) จุดพิกัดเริ่มต้น N 13°12'29.3", E 100°56'40.8" พิกัดจุดสิ้นสุด N 13°12'28.4", E 100°57'34.3"	-	-	14,200,000	-	- จำนวนไฟฟ้า แสงสว่าง/ ระยะทาง ที่ได้รับ การ พัฒนาระบบ ไฟฟ้าแสงสว่าง ให้ได้มาตรฐาน	- ประชาชนผู้ใช้เส้นทาง มีไฟฟ้าแสงสว่างใช้ - ประชาชนมีความปลอดภัย ในชีวิตและทรัพย์สิน	ทต.บางพระ
3	ปรับปรุงถนนแอสฟัลติกคอนกรีต (Overlay) สายเขาเลี้ยว - เขามันแดง (ชน.ถ.65 - 001) หมู่ที่ 5 - หมู่ที่ 7 ตำบลบางพระ อำเภอศรีราชา (โครงการลำดับที่ 1)	- เพื่อให้ประชาชนและนักท่องเที่ยวมีถนนที่ได้มาตรฐานในการเดินทางสัญจรไปมาได้อย่างรวดเร็วขึ้น - เพื่อให้ประชาชนและนักท่องเที่ยวผู้ใช้ถนนได้รับความปลอดภัยในชีวิตและทรัพย์สิน	- ปรับปรุงถนนแอสฟัลติกคอนกรีต (Overlay) ขนาดผิวจราจรกว้าง 6.00 เมตร ยาว 2,840.00 เมตร หน้า 0.05 เมตร หรือคิดเป็นพื้นที่ดำเนินการไม่น้อยกว่า 17,040.00 ตารางเมตร (ตามแบบ อบต.บางพระ) จุดพิกัดเริ่มต้น N 13.235510, E 101.029501 พิกัดจุดสิ้นสุด N 13.210902, E 101.024055	-	-	8,670,000	- จำนวน ถนนที่ได้รับ การปรับปรุง	- ประชาชนและนักท่องเที่ยว มีถนนที่ได้มาตรฐานในการ เดินทางสัญจรไปมาได้อย่าง รวดเร็วขึ้น - ประชาชนและนักท่องเที่ยว ผู้ใช้ถนนได้รับความ ปลอดภัยในชีวิตและทรัพย์สิน	อบต.บางพระ	

- ก. ยุทธศาสตร์จังหวัดที่ 4 ยกระดับประสิทธิภาพการบริหารจัดการภาครัฐและเอกชน โครงสร้างพื้นฐานและคมนาคม รองรับเขตพัฒนาพิเศษภาคตะวันออก
- ข. ยุทธศาสตร์การพัฒนาขององค์กรปกครองส่วนท้องถิ่นในเขตจังหวัดชลบุรีที่ 1 การพัฒนาโครงสร้างพื้นฐาน / สาธารณูปโภค
 - 1. ยุทธศาสตร์องค์การบริหารส่วนจังหวัดชลบุรีที่ 3 การพัฒนาโครงสร้างพื้นฐานและโครงสร้างคมนาคมขนส่ง

1.1 แผนงานอุตสาหกรรมและการโยธา

ลำดับที่	โครงการ	วัตถุประสงค์	เป้าหมาย (ผลผลิตของโครงการ)	งบประมาณ				ตัวชี้วัด (KPI)	ผลที่คาดว่าจะได้รับ	หน่วยงาน ที่จะขอประสาน
				2566 (บาท)	2567 (บาท)	2568 (บาท)	2570 (บาท)			
4	ปรับปรุงถนนแอสฟัลต์ติกคอนกรีต (Overlay) สายเทอดพระเกียรติ (ขบ.ถ.65 - 002) หมู่ที่ 5 - หมู่ที่ 7 ตำบลบางพระ อำเภอศรีราชา (โครงการลำดับที่ 2)	- เพื่อให้ประชาชนและนักท่องเที่ยว มีถนนที่ได้มาตรฐานในการเดินทาง - สัญจรไปมาได้สะดวกรวดเร็วขึ้น - เพื่อให้ประชาชนและนักท่องเที่ยว ผู้ใช้รถใช้ถนนได้รับความปลอดภัยในชีวิตและทรัพย์สิน	- ปรับปรุงถนนแอสฟัลต์ติกคอนกรีต (Overlay) ขนาดผิวจราจรกว้าง 6.00 เมตร ยาว 3,400.00 เมตร หน้า 0.05 เมตร หรือคิดเป็นพื้นที่ ดำเนินการไม่น้อยกว่า 20,400.00 ตารางเมตร (ตามแบบ อบต.บางพระ) จุดพิกัดเริ่มต้น N 13.235726, E 101.029271 พิกัดจุดสิ้นสุด N 13.212759, E 101.041050	-	-	10,298,000	-	- จำนวน ถนนที่ได้รับ การปรับปรุง	- ประชาชนและนักท่องเที่ยว มีถนนที่ได้มาตรฐานในการเดินทางสัญจรไปมาได้สะดวก รวดเร็วขึ้น - ประชาชนและนักท่องเที่ยว ผู้ใช้รถใช้ถนนได้รับความปลอดภัยในชีวิตและทรัพย์สิน	อบต.บางพระ
5	ปรับปรุงถนนคอนกรีตเสริมเหล็ก ถนนเนินแสนสุข - หองเลง (ขบ.ถ.84 - 033) หมู่ที่ 7 ตำบลหนองขาม อำเภอศรีราชา (โครงการลำดับที่ 1)	- เพื่อแก้ไขและบรรเทา ความเดือดร้อนให้กับประชาชน ในการใช้เส้นทางสัญจรไป - มา - เพื่อให้ประชาชนมีถนน ในการสัญจรไป - มา ได้สะดวก และขนส่งผลผลิตทางการเกษตร ออกสู่ตลาด	- ปรับปรุงถนนคอนกรีตเสริมเหล็ก ขนาดผิวจราจรกว้าง 6.00 เมตร ยาว 1,933.00 เมตร ทน 0.20 เมตร หรือคิดเป็นพื้นที่ดำเนินการไม่น้อยกว่า 11,598.00 ตารางเมตร พร้อมงานท่อลอดเหลี่ยมขนาด 1.80 x 1.80 เมตร จำนวน 2 ช่อง ยาว 8.00 เมตร จำนวน 1 จุด (ตามแบบ อบต.หนองขาม) จุดพิกัดเริ่มต้น 13.154670, 101.042829 พิกัดจุดสิ้นสุด 13.164556, 101.036840	-	-	11,109,000	-	- จำนวน ถนนที่ได้รับ การปรับปรุง	- สามารถแก้ไขและบรรเทา ความเดือดร้อนให้กับประชาชน ในการใช้เส้นทางสัญจรไป - มา - ประชาชนมีถนนในการสัญจร ไป - มา ได้สะดวก และขนส่ง ผลผลิตทางการเกษตร ออกสู่ตลาด	อบต.หนองขาม

ก. ยุทธศาสตร์จังหวัดที่ 4 ยุทธศาสตร์ประสิทธิภาพการบริหารจัดการภาครัฐและเอกชน โครงสร้างพื้นฐานและคมนาคม รองรับเขตพัฒนาพิเศษภาคตะวันออก

ข. ยุทธศาสตร์การพัฒนาขององค์กรปกครองส่วนท้องถิ่นในเขตจังหวัดชลบุรีที่ 1 การพัฒนาโครงสร้างพื้นฐาน / สาธารณูปโภค

1. ยุทธศาสตร์องค์การบริหารส่วนจังหวัดชลบุรีที่ 3 การพัฒนาโครงสร้างพื้นฐานและโครงการช่วยคมนาคมขนส่ง

1.1 แผนงานอุตสาหกรรมและการโยธา

ลำดับที่	โครงการ	วัตถุประสงค์	เป้าหมาย (ผลผลิตของโครงการ)	งบประมาณ				ตัวชี้วัด (KPI)	ผลที่คาดว่าจะได้รับ	หน่วยงาน ที่จะขอประสาน
				2566 (บาท)	2567 (บาท)	2568 (บาท)	2569 (บาท)			
6	ปรับปรุงภูมิทัศน์เกาะกลางถนนสายเทพพระเกียรติ 2 (ช่วงที่ 1) หมู่ที่ 3, 7 ตำบลบ่อวิน อำเภอศรีราชา (โครงการลำดับที่ 1)	<ul style="list-style-type: none"> - เพื่อให้ประชาชนในพื้นที่ข้างเคียงที่ใช้เส้นทางในการสัญจรไปมาได้รับความปลอดภัยในชีวิตและทรัพย์สิน - เพื่อให้ประชาชนในพื้นที่และพื้นที่ข้างเคียงมีถนนที่ได้มาตรฐานในการสัญจรไปมาได้รับความสะดวกรวดเร็ว 	<ul style="list-style-type: none"> - ปรับปรุงภูมิทัศน์เกาะกลางถนนกว้าง 6.00 เมตร ยาว 2,000.00 เมตร หรือคิดเป็นพื้นที่ดำเนินการไม่น้อยกว่า 12,000.00 ตารางเมตร - ติดตั้งการจราจร ขนินตราเดียว ยาวรวม 4,000.00 เมตร (2ข้าง) - ติดตั้งเสาไฟส่องสว่างชนิดกิ่งเดียว สูง 9.00 เมตร พร้อมโคมและอุปกรณ์ จำนวน 136 ต้น และติดตั้งเสาไฟ Hight Mast สูง 15.00 เมตร พร้อมโคมและอุปกรณ์ ติดตั้งบริเวณจุดกลับรถ จำนวน 2 แห่ง (ตามแบบ อบต.บ่อวิน) จุดพิกัดเริ่มต้น 13°02'35.7"N, 101°05'15.0"E พิกัดจุดสิ้นสุด 13°02'31.6"N, 101°06'20.1"E 	-	-	46,992,000	2570 (บาท)	<ul style="list-style-type: none"> - ร้อยละของจำนวนผู้ใช้เส้นทางได้รับความปลอดภัยในชีวิตและทรัพย์สิน - ประชาชนในพื้นที่และพื้นที่ข้างเคียงมีถนนที่ได้มาตรฐานในการสัญจรไปมาได้รับความสะดวกรวดเร็ว 	อบต.บ่อวิน	
รวมทั้งสิ้นจำนวน 6 โครงการ				-	-	-	112,426,000	-		

- ก. ยุทธศาสตร์จังหวัดที่ 6 บริหารจัดการทรัพยากรธรรมชาติและสิ่งแวดล้อมให้เกิดความสมดุลและมีส่วนร่วมอย่างยั่งยืน
- ข. ยุทธศาสตร์การพัฒนาขององค์กรปกครองส่วนท้องถิ่นในเขตจังหวัดชลบุรีที่ 5 การอนุรักษ์ / พื้นฟูสิ่งแวดล้อมและพลังงาน

1. ยุทธศาสตร์องค์การบริหารส่วนจังหวัดชลบุรีที่ 6 การจัดการสิ่งแวดล้อมอัจฉริยะ (Smart environment)

1.1 แผนงานอุตสาหกรรมและการโยธา

ลำดับที่	โครงการ	วัตถุประสงค์	เป้าหมาย (ผลผลิตของโครงการ)	งบประมาณ				ตัวชี้วัด (KPI)	ผลที่คาดว่าจะได้รับ	หน่วยงาน ที่จะขอประสาน
				2566 (บาท)	2567 (บาท)	2568 (บาท)	2569 (บาท)			
1	ก่อสร้างบ่อหมักสิ่งปฏิกูล ของเทศบาลเมืองศรีราชา อำเภอศรีราชา (โครงการลำดับที่ 1)	<ul style="list-style-type: none"> - เพื่อให้มีระบบการจัดการ สิ่งแวดล้อมที่เหมาะสมและปลอดภัย ต่อสุขภาพของประชาชนอย่างยั่งยืน - เพื่อลดปัญหากลิ่นเหม็น สัตว์พาหะนำโรค และมลภาวะ ที่จะส่งผลกระทบต่อคุณภาพชีวิต ของประชาชน - เพื่อลดผลกระทบจากการปนเปื้อน ของสิ่งปฏิกูลต่อสิ่งแวดล้อม บริเวณชุมชนใกล้เคียงโดยรอบ 	<ul style="list-style-type: none"> - ก่อสร้างบ่อหมักสิ่งปฏิกูล ขนาด 40 ลูกบาศก์เมตร (ตามแบบ พ.ม.ศรีราชา) จุดตัดโคตรถนน 13.13411, 100.98299 	-	-	12,213,000	-	<ul style="list-style-type: none"> - บ่อหมัก สิ่งปฏิกูล ที่ได้ดำเนินการ ก่อสร้างตามแบบ ที่กำหนด 	<ul style="list-style-type: none"> - ประชาชนมีระบบการจัดการ สิ่งแวดล้อมที่เหมาะสม และปลอดภัย - ปัญหากลิ่นเหม็น โรคระบาด และมลพิษจากสิ่งปฏิกูลลดลง - ลดผลกระทบจากการปนเปื้อน ของสิ่งปฏิกูลต่อสิ่งแวดล้อม บริเวณชุมชนใกล้เคียงโดยรอบ 	ท.ม.ศรีราชา
รวมทั้งสิ้นจำนวน 1 โครงการ				-	-	-	12,213,000	-		

อำเภอบางละมุง

สรุปบัญชีประสานโครงการพัฒนาขององค์กรปกครองส่วนท้องถิ่นในเขตอำเภอบางละมุง
 ที่เสนอขอรับการสนับสนุนงบประมาณจากองค์การบริหารส่วนจังหวัดชลบุรี
 ประจำปีงบประมาณ พ.ศ.2569

ลำดับที่	โครงการ	งบประมาณ (บาท)			ท้องถิ่น
		อบจ.ชลบุรี	อปท.	รวม	
1	ปรับปรุงถนนคอนกรีตเสริมเหล็กและวางท่อระบายน้ำคอนกรีตเสริมเหล็ก	28,628,000	-	28,628,000	ทม.หนองปรือ
(1)	สายซอยทุ่งกลม - ตาลหมัน 20 แยก 1 เชื่อมอ่างเก็บน้ำซากนอก หมู่ที่ 14 ตำบลหนองปรือ อำเภอบางละมุง				
2	ปรับปรุงถนนคอนกรีตเสริมเหล็กและวางท่อระบายน้ำคอนกรีตเสริมเหล็ก	9,500,000	-	9,500,000	ทม.หนองปรือ
(2)	ถนนมาบสอง - ค่ายมวย (ซอยชัยพรวิถึ 14 - เชื่อมมอเตอร์เวย์) หมู่ที่ 1 ตำบลหนองปรือ อำเภอบางละมุง				
3	ปรับปรุงถนนคอนกรีตเสริมเหล็ก สายมาบห้วย ซอย 8 - หลังวัดกอไผ่	16,787,000	-	16,787,000	ทต.ตะเคียนเตี้ย
(1)	หมู่ที่ 3 ตำบลตะเคียนเตี้ย อำเภอบางละมุง				
4	ปรับปรุงถนนคอนกรีตเสริมเหล็กและวางท่อระบายน้ำ	18,112,000	-	18,112,000	ทต.ตะเคียนเตี้ย
(2)	ถนนสายสังกะเบี้ยว - หนองแขวะ (ซอยพระพิฆเนศ) หมู่ที่ 1 ตำบลตะเคียนเตี้ย อำเภอบางละมุง				
5	ปรับปรุงถนนคอนกรีตเสริมเหล็กและวางท่อระบายน้ำ	15,080,000	-	15,080,000	ทต.ตะเคียนเตี้ย
(3)	ถนนสายหมู่บ้านพิทยาปาร์คฮิลล์ - หมู่บ้านทรายแก้ว หมู่ที่ 3 ตำบลตะเคียนเตี้ย อำเภอบางละมุง				
6	ปรับปรุงถนนคอนกรีตเสริมเหล็กและวางท่อระบายน้ำ	14,622,000	-	14,622,000	ทต.ตะเคียนเตี้ย
(4)	ถนนสายสังกะเบี้ยว - หนองพลับ (ซอย 37 ห้วยกระแหก - สายห้วยตาชาย) หมู่ที่ 2 ตำบลตะเคียนเตี้ย อำเภอบางละมุง				
7	ปรับปรุงถนนคอนกรีตเสริมเหล็กและวางท่อระบายน้ำ	10,520,000	-	10,520,000	ทต.ตะเคียนเตี้ย
(5)	สายโป่งสะแกต ซอยบรรจงคำของเก่า (บ้านผู้ใหญ่ชา) หมู่ที่ 5 ตำบลตะเคียนเตี้ย อำเภอบางละมุง				
8	ปรับปรุงถนนคอนกรีตเสริมเหล็กและวางท่อระบายน้ำคอนกรีตเสริมเหล็ก	32,047,000	-	32,047,000	ทต.โป่ง
(1)	พร้อมบ่อพักคอนกรีตเสริมเหล็ก ซอยสำนักตะแบก 4 หมู่ที่ 8 ตำบลโป่ง อำเภอบางละมุง				
9	ปรับปรุงถนนคอนกรีตเสริมเหล็ก รหัสทางหลวงท้องถิ่น ขบ.ถ. 48 - 015	12,649,000	-	12,649,000	อบต.เขาไม้แก้ว
(1)	สายบ้านมาบข่าหวาน - ถนนสาย 36 หมู่ที่ 2 ตำบลเขาไม้แก้ว อำเภอบางละมุง				
รวมทั้งสิ้นจำนวน 9 โครงการ		157,945,000	-	157,945,000	

หมายเหตุ : องค์กรปกครองส่วนท้องถิ่นในเขตอำเภอบางละมุงที่ไม่ได้จัดส่งโครงการเข้าประสานแผนฯ จำนวน 3 แห่ง ดังนี้

- 1.เทศบาลตำบลบางละมุง 2.เทศบาลตำบลห้วยใหญ่ 3.เทศบาลตำบลหนองปลาไหล

สรุปบัญชีประมาณการพัฒนากองการปกครองส่วนท้องถิ่นในเขตจังหวัดชลบุรี
โดยองค์การปกครองส่วนท้องถิ่นในเขตอำเภอบางละมุง

รายยุทธศาสตร์

ลำดับที่	หน่วยงาน ที่รับผิดชอบ	ยุทธศาสตร์ที่ 1		ยุทธศาสตร์ที่ 2		ยุทธศาสตร์ที่ 3		ยุทธศาสตร์ที่ 4		ยุทธศาสตร์ที่ 5		ยุทธศาสตร์ที่ 6		ยุทธศาสตร์ที่ 7		รวม		
		โครงการ	งบประมาณ	โครงการ	งบประมาณ	โครงการ	งบประมาณ	โครงการ	งบประมาณ	โครงการ	งบประมาณ	โครงการ	งบประมาณ	โครงการ	งบประมาณ	โครงการ	งบประมาณ	โครงการ
1	ทม.หนองปรือ	2	38,128,000	-	-	-	-	-	-	-	-	-	-	-	-	2	38,128,000	
2	ทต.ตะเคียนเตี้ย	5	75,121,000	-	-	-	-	-	-	-	-	-	-	-	-	5	75,121,000	
3	ทต.โป่ง	1	32,047,000	-	-	-	-	-	-	-	-	-	-	-	-	1	32,047,000	
4	อบต.เขาไม้แก้ว	1	12,649,000	-	-	-	-	-	-	-	-	-	-	-	-	1	12,649,000	
รวม		9	157,945,000	-	-	-	-	-	-	-	-	-	-	-	-	9	157,945,000	

รายละเอียดโครงการพัฒนา

แผนพัฒนาท้องถิ่น (พ.ศ.2566 - 2570) เพิ่มเติม ครั้งที่ 1/2568

สำหรับโครงการที่เกินศักยภาพขององค์กรปกครองส่วนท้องถิ่นที่ใช้สำหรับการประสานแผนพัฒนาท้องถิ่น
องค์การบริหารส่วนจังหวัดชลบุรี

ก. ยุทธศาสตร์จังหวัดที่ 4 ยุทธศาสตร์ประสิทธิภาพการบริหารจัดการภาครัฐและเอกชน โครงสร้างพื้นฐานและคมนาคม รองรับเขตพัฒนาพิเศษภาคตะวันออก

ข. ยุทธศาสตร์การพัฒนาขององค์กรปกครองส่วนท้องถิ่นในเขตจังหวัดชลบุรีที่ 1 การพัฒนาโครงสร้างพื้นฐาน / สาธารณูปโภค

1. ยุทธศาสตร์องค์การบริหารส่วนจังหวัดชลบุรีที่ 3 การพัฒนาโครงสร้างพื้นฐานและโครงการช่วยคมนาคมขนส่ง

1.1 แผนงานอุตสาหกรรมและการโยธา

ลำดับที่	โครงการ	วัตถุประสงค์	เป้าหมาย (ผลผลิตของโครงการ)	งบประมาณ				ตัวชี้วัด (KPI)	ผลที่คาดว่าจะได้รับ	หน่วยงาน ที่จะขอประสาน
				2566 (บาท)	2567 (บาท)	2568 (บาท)	2570 (บาท)			
1	ปรับปรุงถนนคอนกรีตเสริมเหล็กและวางท่อระบายน้ำคอนกรีตเสริมเหล็ก สายซอยทุ่งกลม - ดาลหมื่น 20 แยก 1 เชื่อมอ่างเก็บน้ำชากนอก หมู่ที่ 14 ตำบลหนองปรือ อำเภอบางละมุง (โครงการลำดับที่ 1)	- เพื่อให้ประชาชนมีเส้นทางในการสัญจรไป - มา สะดวก ปลอดภัย - เพื่อให้ประชาชนมีระบบระบายน้ำที่ได้มาตรฐานสามารถรองรับน้ำเสียและระบายน้ำส่วนเกินจากชุมชนลดปัญหาการเกิดน้ำท่วมได้อย่างมีประสิทธิภาพ - เพื่อส่งเสริมการขายสินค้าและการขยายตัวของเศรษฐกิจรองรับโครงการเขตพัฒนาพิเศษภาคตะวันออก (อีอีซี)	- ปรับปรุงถนนคอนกรีตเสริมเหล็กขนาดผิวจราจรกว้าง 6.00 - 6.50 เมตร ยาว 898.00 เมตร หน้า 0.20 เมตร หรือคิดเป็นพื้นที่รวมบ่อพักไม่น้อยกว่า 5,388.00 ตารางเมตร - วางท่อระบายน้ำ คสล. แบบเหลี่ยม ขนาด 2.10 x 2.10 x 1.00 เมตร พร้อมของรับน้ำ คสล. ฝาปิดเหล็กหล่อ ความยาวรวมบ่อพักไม่น้อยกว่า 1,165.00 เมตร - วางท่อระบายน้ำ คสล. ขนาด Ø 0.30 เมตร ลอดผ่านถนนเป็นช่วงๆ พร้อมบ่อพัก คสล. ฝาปิดเหล็กหล่อ (ตามแบบ ทม.หนองปรือ) พื้นที่จัดเริ่มต้น 12.886377, 100.951997 พื้นที่จัดสิ้นสุด 12.882560, 100.945608	- - -	28,628,000	-	-	- จำนวนถนนที่ได้รับ การปรับปรุงพร้อมวางท่อระบายน้ำ	- ประชาชนมีเส้นทางในการสัญจรไป - มา สะดวก ปลอดภัย - ประชาชนมีระบบระบายน้ำที่ได้มาตรฐานสามารถรองรับน้ำเสีย และระบายน้ำส่วนเกินจากชุมชน ลดปัญหาการเกิดน้ำท่วมได้อย่างมีประสิทธิภาพ - ส่งเสริมการขายสินค้าและการขยายตัวของเศรษฐกิจรองรับโครงการเขตพัฒนาพิเศษภาคตะวันออก (อีอีซี)	ท.หนองปรือ

ก. ยุทธศาสตร์จังหวัดที่ 4 ยกระดับประสิทธิภาพการบริหารจัดการภาครัฐและเอกชน โครงสร้างพื้นฐานและคมนาคม รองรับเขตพัฒนาพิเศษภาคตะวันออก

ข. ยุทธศาสตร์การพัฒนาขององค์ปกครองส่วนท้องถิ่นในเขตจังหวัดชลบุรีที่ 1 การพัฒนาโครงสร้างพื้นฐาน / สาธารณูปโภค

1. ยุทธศาสตร์องค์การบริหารส่วนจังหวัดชลบุรีที่ 3 การพัฒนาโครงสร้างพื้นฐานและโครงข่ายคมนาคมขนส่ง

1.1 แผนงานอุตสาหกรรมและภาวโยธา

ลำดับที่	โครงการ	วัตถุประสงค์	เป้าหมาย (ผลผลิตของโครงการ)	งบประมาณ				ตัวชี้วัด (KPI)	ผลที่คาดว่าจะได้รับ	หน่วยงาน ที่จะขอประสาน
				2566 (บาท)	2567 (บาท)	2568 (บาท)	2570 (บาท)			
2	ปรับปรุงถนนคอนกรีตเสริมเหล็กและวางท่อระบายน้ำคอนกรีตเสริมเหล็ก ถนนบางสอง - ค่ายมวย (ซอยชัยพรวิที 14 - เชื่อมมอเตอร์เวย์) (ขอยชัยพรวิที 1 ตำบลหนองปรือ หมู่ที่ 1 ตำบลหนองปรือ อำเภอบางละมุง (โครงการลำดับที่ 2)	- เพื่อให้ประชาชนมีเส้นทางในการสัญจรไป - มา สะดวก ปลอดภัย - เพื่อให้ประชาชนมีระบบระบายน้ำที่ได้มาตรฐานสามารถรองรับน้ำเสียและระบายน้ำส่วนเกินจากชุมชน ลดปัญหาการเกิดน้ำท่วมได้อย่างมีประสิทธิภาพ มีประสิทธิภาพ - เพื่อส่งเสริมการขนส่งสินค้าและการขยายตัวของเศรษฐกิจ รองรับโครงการเขตพัฒนาพิเศษภาคตะวันออก (อีอีซี)	- ปรับปรุงถนนคอนกรีตเสริมเหล็กขนาดผิวจราจรกว้าง 7.00 - 8.00 เมตร ยาว 720.00 เมตร ทน 0.15 เมตร หรือคิดเป็นพื้นที่รวมบ่อพักไม่น้อยกว่า 5,400.00 ตารางเมตร - วางท่อระบายน้ำ คสล. ขนาด ๑.10 เมตร พร้อมบ่อพัก คสล. ฝาปิดเหล็กหล่อ ความยาวรวมบ่อพักไม่น้อยกว่า 800.00 เมตร - วางท่อระบายน้ำ คสล. ขนาด ๑.30 เมตร ลอดผ่านถนนเป็นช่วงๆ พร้อมบ่อพัก คสล. ฝาปิดเหล็กหล่อ (ตามแบบ ทม.หนองปรือ) พิกัดจุดเริ่มต้น 12.953929, 100.928379 พิกัดจุดสิ้นสุด 12.947830, 100.929762	-	-	9,500,000	-	- จำนวนถนนที่ได้รับ การปรับปรุง พร้อมวางท่อระบายน้ำ	- ประชาชนมีเส้นทางในการสัญจรไป - มา สะดวก ปลอดภัย - ประชาชนมีระบบระบายน้ำที่ได้มาตรฐานสามารถรองรับน้ำเสีย และระบายน้ำส่วนเกินจากชุมชน ลดปัญหาการเกิดน้ำท่วมได้อย่างมีประสิทธิภาพ - ส่งเสริมการขนส่งสินค้า และการขยายตัวของเศรษฐกิจ รองรับโครงการเขตพัฒนาพิเศษภาคตะวันออก (อีอีซี)	ท.ม.หนองปรือ

- ก. ยุทธศาสตร์จังหวัดที่ 4 ยุกระดับประสิทธิภาพการบริหารจัดการภาครัฐและเอกชน โครงสร้างพื้นฐานและคมนาคม รองรับเขตพัฒนาพิเศษภาคตะวันออก
- ข. ยุทธศาสตร์การพัฒนาขององค์กรปกครองส่วนท้องถิ่นในเขตจังหวัดชลบุรีที่ 1 การพัฒนาโครงสร้างพื้นฐาน / สาธารณูปโภค

1. ยุทธศาสตร์องค์การบริหารส่วนจังหวัดชลบุรีที่ 3 การพัฒนาโครงสร้างพื้นฐานและโครงข่ายคมนาคมขนส่ง

1.1 แผนงานอุตสาหกรรมและการโยธา

ลำดับที่	โครงการ	วัตถุประสงค์	เป้าหมาย (ผลผลิตของโครงการ)	งบประมาณ					ตัวชี้วัด (KPI)	ผลที่คาดว่าจะได้รับ	หน่วยงาน ที่จะขอประสาน
				2566 (บาท)	2567 (บาท)	2568 (บาท)	2569 (บาท)	2570 (บาท)			
3	ปรับปรุงถนนคอนกรีตเสริมเหล็ก สายบายพาส 8 - หลังวัดก้อไม้ หมู่ที่ 3 ตำบลตะเคียนเตี้ย อำเภอบางละมุง (โครงการลำดับที่ 1)	- เพื่อให้ประชาชนในพื้นที่ และพื้นที่ข้างเคียงมีถนน ที่ได้มาตรฐานในการสัญจรไปมา ได้รับความสะดวกรวดเร็ว - เพื่อให้ประชาชนในพื้นที่ และพื้นที่ข้างเคียงที่ใช้เส้นทาง ในการสัญจรไปมาได้รับความ ปลอดภัยในชีวิตและทรัพย์สิน	- ปรับปรุงถนนคอนกรีตเสริมเหล็ก ขนาดผิวจราจรกว้าง 6.00 เมตร ยาว 1,248.00 เมตร หน้า 0.20 เมตร หรือคิดเป็นพื้นที่รวมบ่อพักไม่น้อยกว่า 7,488.00 ตารางเมตร และวางท่อระบายน้ำ คสล. (มอก.3) ขนาด Ø 0.80 เมตร พร้อมบ่อพัก ความยาวรวมบ่อพัก 2,496.00 เมตร (รวมสองฝั่ง) พร้อมก่อสร้างรางระบายน้ำ (รางยู) ขนาดกว้าง 0.90 เมตร ลึก 0.60 เมตร ยาว 24.00 เมตร (ตามแบบ ทด.ตะเคียนเตี้ย) พิกัดจุดเริ่มต้น 13.008347, 100.957569 พิกัดจุดสิ้นสุด 13.008952, 100.968652	-	-	16,787,000	-	- ปรับปรุงถนน คสล. ได้ตามแบบ ที่กำหนด	- ประชาชนในพื้นที่ และพื้นที่ข้างเคียงมีถนน ที่ได้มาตรฐานในการสัญจร ไปมาได้รับความสะดวกรวดเร็ว - ประชาชนในพื้นที่ และพื้นที่ข้างเคียงที่ใช้เส้นทาง ในการสัญจรไปมาได้รับความ ปลอดภัยในชีวิตและทรัพย์สิน	ทต.ตะเคียนเตี้ย	

ก. ยุทธศาสตร์จังหวัดที่ 4 ยุกระดับประสิทธิภาพการบริหารจัดการภาครัฐและเอกชน โครงสร้างพื้นฐานและคมนาคม รองรับเขตพัฒนาพิเศษภาคตะวันออก

ข. ยุทธศาสตร์การพัฒนาขององค์กรปกครองส่วนท้องถิ่นในเขตจังหวัดชลบุรีที่ 1 การพัฒนาโครงสร้างพื้นฐาน / สาธารณูปโภค

1. ยุทธศาสตร์องค์การบริหารส่วนจังหวัดชลบุรีที่ 3 การพัฒนาโครงสร้างพื้นฐานและโครงการขายนามคมขนส่ง

1.1 แผนงานอุตสาหกรรมและการโยธา

ลำดับที่	โครงการ	วัตถุประสงค์	เป้าหมาย (ผลผลิตของโครงการ)	งบประมาณ				ตัวชี้วัด (KPI)	ผลที่คาดว่าจะได้รับ	หน่วยงาน ที่จะขอประสาน
				2566 (บาท)	2567 (บาท)	2568 (บาท)	2569 (บาท)			
4	ปรับปรุงถนนคอนกรีตเสริมเหล็กและวางท่อระบายน้ำ ถนนสายสังกะสียาว - หนองแขวะ (ซอยพระพิศเนศ) หมู่ที่ 1 ตำบลตะเคียนเตี้ย อำเภอบางละมุง (โครงการลำดับที่ 2)	<ul style="list-style-type: none"> - เพื่อปรับปรุงถนนในพื้นที่ยาว 1,248.00 เมตร ทน 0.20 เมตร หรือคิดเป็นพื้นที่รวมบ่อพักไม่น้อยกว่า 7,488.00 ตารางเมตร - วางท่อระบายน้ำ คลส. (มอก.3) ขนาด \varnothing 0.80 เมตร พร้อมบ่อพัก ความยาวรวมบ่อพัก 2,476.00 เมตร (รวมสองฝั่ง) - วางท่อระบายน้ำ คลส. (มอก.3) ขนาด \varnothing 1.00 เมตร พร้อมบ่อพัก ความยาวรวมบ่อพัก 12.00 เมตร พร้อมก่อสร้างรางระบายน้ำ (รางยู) ขนาดกว้าง 0.90 เมตร ลึก 0.60 เมตร ยาว 18.00 เมตร (ตามแบบ ทค.ตะเคียนเตี้ย) 	ปรับปรุงถนนคอนกรีตเสริมเหล็กขนาดผิวจราจรกว้าง 6.00 เมตร	-	-	18,112,000	2,570 (บาท)	<ul style="list-style-type: none"> - ประชาชนในพื้นที่ซึ่งเคยมีถนนที่ได้มาตรฐานในการสัญจรไปมาได้รับความสะดวกรวดเร็ว - ประชาชนในพื้นที่ซึ่งเคยมีถนนที่ได้มาตรฐานในการสัญจรไปมาได้รับความปลอดภัยในชีวิตและทรัพย์สิน 	ทต.ตะเคียนเตี้ย	
		<ul style="list-style-type: none"> - เพื่อปรับปรุงถนนในพื้นที่ยาว 1,248.00 เมตร ทน 0.20 เมตร หรือคิดเป็นพื้นที่รวมบ่อพักไม่น้อยกว่า 7,488.00 ตารางเมตร - วางท่อระบายน้ำ คลส. (มอก.3) ขนาด \varnothing 0.80 เมตร พร้อมบ่อพัก ความยาวรวมบ่อพัก 2,476.00 เมตร (รวมสองฝั่ง) - วางท่อระบายน้ำ คลส. (มอก.3) ขนาด \varnothing 1.00 เมตร พร้อมบ่อพัก ความยาวรวมบ่อพัก 12.00 เมตร พร้อมก่อสร้างรางระบายน้ำ (รางยู) ขนาดกว้าง 0.90 เมตร ลึก 0.60 เมตร ยาว 18.00 เมตร (ตามแบบ ทค.ตะเคียนเตี้ย) 	ปรับปรุงถนนคอนกรีตเสริมเหล็กขนาดผิวจราจรกว้าง 6.00 เมตร	-	-	18,112,000	2,570 (บาท)	<ul style="list-style-type: none"> - ประชาชนในพื้นที่ซึ่งเคยมีถนนที่ได้มาตรฐานในการสัญจรไปมาได้รับความสะดวกรวดเร็ว - ประชาชนในพื้นที่ซึ่งเคยมีถนนที่ได้มาตรฐานในการสัญจรไปมาได้รับความปลอดภัยในชีวิตและทรัพย์สิน 	ทต.ตะเคียนเตี้ย	

ก. ยุทธศาสตร์จังหวัดที่ 4 ยกระดับประสิทธิภาพการบริหารจัดการภาครัฐและเอกชน โครงสร้างพื้นฐานและคมนาคม รองรับเขตพัฒนาพิเศษภาคตะวันออก

ข. ยุทธศาสตร์การพัฒนาขององค์กรปกครองส่วนท้องถิ่นในเขตจังหวัดชลบุรีที่ 1 การพัฒนาโครงสร้างพื้นฐาน / สาธารณูปโภค

1. ยุทธศาสตร์องค์การบริหารส่วนจังหวัดชลบุรีที่ 3 การพัฒนาโครงสร้างพื้นฐานและโครงสร้างพื้นฐานและโครงการโยธา

1.1 แผนงานอุตสาหกรรมและการโยธา

ลำดับที่	โครงการ	วัตถุประสงค์	เป้าหมาย (ผลผลิตของโครงการ)	งบประมาณ				ตัวชี้วัด (KPI)	ผลที่คาดว่าจะได้รับ	หน่วยงาน ที่จะขอประสาน
				2566 (บาท)	2567 (บาท)	2568 (บาท)	2569 (บาท)			
5	ปรับปรุงถนนคอนกรีตเสริมเหล็ก และวางท่อระบายน้ำ ถนนสายหมู่บ้านพญาปาร์คฮิลล์ - หมู่บ้านทรายแก้ว หมู่ที่ 3 ตำบลตะเคียนเตี้ย อำเภอบางละมุง (โครงการลำดับที่ 3)	- เพื่อให้ประชาชนในพื้นที่ และพื้นที่ข้างเคียงมีถนน ที่ได้มาตรฐานในการสัญจรไปมา ได้รับความสะดวกรวดเร็ว - เพื่อให้ประชาชนในพื้นที่ และพื้นที่ข้างเคียงที่ใช้เส้นทาง ในการสัญจรไปมาได้รับความ ปลอดภัยในชีวิตและทรัพย์สิน	- ปรับปรุงถนนคอนกรีตเสริมเหล็ก ขนาดผิวจราจรกว้าง 6.00 เมตร ยาว 1,100.00 เมตร หน้า 0.20 เมตร หรือคิดเป็นพื้นที่รวมบ่อพักไม่น้อยกว่า 6,600.00 ตารางเมตร และวางท่อระบายน้ำ คสล. (มอก.3) ขนาด Ø 0.80 เมตร พร้อมบ่อพัก ความยาวรวมบ่อพัก 2,200.00 เมตร (รวมสองฝั่ง) พร้อมก่อสร้างรางระบายน้ำ (รางยู) ขนาดกว้าง 0.90 เมตร ลึก 0.60 เมตร ยาว 18.00 เมตร (ตามแบบ ทค.ตะเคียนเตี้ย) พิกัดจุดเริ่มต้น 13.007298, 100.945231 พิกัดจุดสิ้นสุด 13.015254, 100.949260	-	-	15,080,000	-	- ปรับปรุงถนน คสล. ได้ตามแบบ ที่กำหนด	- ประชาชนในพื้นที่ และพื้นที่ข้างเคียงมีถนน ที่ได้มาตรฐานในการสัญจร ไปมาได้รับความสะดวกรวดเร็ว - ประชาชนในพื้นที่ และพื้นที่ข้างเคียงที่ใช้เส้นทาง ในการสัญจรไปมาได้รับความ ปลอดภัยในชีวิตและทรัพย์สิน	ทค.ตะเคียนเตี้ย

ก. ยุทธศาสตร์จังหวัดที่ 4 ยุกระดับประสิทธิภาพการบริหารจัดการภาครัฐและเอกชน โครงสร้างพื้นฐานและคมนาคม รองรับเขตพัฒนาพิเศษภาคตะวันออก
 ข. ยุทธศาสตร์การพัฒนาระบบโครงสร้างพื้นฐาน 1 การพัฒนาโครงสร้างพื้นฐาน / สาธารณูปโภค

1. ยุทธศาสตร์องค์การบริหารส่วนจังหวัดชลบุรีที่ 3 การพัฒนาโครงสร้างพื้นฐานและโครงข่ายคมนาคมขนส่ง
 1.1 แผนงานอุตสาหกรรมและการโยธา

ลำดับที่	โครงการ	วัตถุประสงค์	เป้าหมาย (ผลผลิตของโครงการ)	งบประมาณ				ตัวชี้วัด (KPI)	ผลที่คาดว่าจะได้รับ	หน่วยงาน ที่จะขอประสาน
				2566 (บาท)	2567 (บาท)	2568 (บาท)	2569 (บาท)			
6	ปรับปรุงถนนคอนกรีตเสริมเหล็กและวางท่อระบายน้ำ ถนนสะพาน (ซอย 37 ห้วยกระเจา - หองพลับ สายห้วยตาขาย) หมู่ที่ 2 ตำบลเคียนไถ่ อำเภอบางละมุง (โครงการลำดับที่ 4)	- เพื่อให้ประชาชนในพื้นที่และพื้นที่ข้างเคียงมีถนนที่ได้มาตรฐานในการสัญจรไปมา - ได้รับความสะดวกรวดเร็ว - เพื่อให้ประชาชนในพื้นที่และพื้นที่ข้างเคียงที่ใช้เส้นทางในการสัญจรไปมาได้รับความปลอดภัยในชีวิตและทรัพย์สิน	- ปรับปรุงถนนคอนกรีตเสริมเหล็กขนาดผิวจราจรกว้าง 6.00 เมตร ยาว 1,090.00 เมตร ทน 0.20 เมตร หรือคิดเป็นพื้นที่รวมบ่อพักไม่น้อยกว่า 6,540.00 ตารางเมตร และวางท่อระบายน้ำ คสล. (มอก.3) ขนาด Ø 0.80 เมตร พร้อมบ่อพัก ความยาวรวมบ่อพัก 2,180.00 เมตร (รวมสองฝั่ง) (ตามแบบ ทด.เคเคียนไถ่) พิกัดจุดเริ่มต้น 13.025836, 100.981928 พิกัดจุดสิ้นสุด 13.032387, 100.986773	-	-	14,622,000	-	- ปรับปรุงถนน คสล. ได้ตามแบบที่กำหนด	- ประชาชนในพื้นที่และพื้นที่ข้างเคียงมีถนนที่ได้มาตรฐานในการสัญจรไปมาได้รับความสะดวกรวดเร็ว - ประชาชนในพื้นที่และพื้นที่ข้างเคียงที่ใช้เส้นทางในการสัญจรไปมาได้รับความปลอดภัยในชีวิตและทรัพย์สิน	ทต.เคเคียนไถ่

ก. ยุทธศาสตร์จังหวัดที่ 4 ยกระดับประสิทธิภาพการบริหารจัดการภาครัฐและเอกชน โครงสร้างพื้นฐานและคมนาคม รองรับเขตพัฒนาพิเศษภาคตะวันออก

ข. ยุทธศาสตร์การพัฒนาขององค์กรปกครองส่วนท้องถิ่นในเขตจังหวัดชลบุรีที่ 1 การพัฒนาโครงสร้างพื้นฐาน / สาธารณูปโภค

1. ยุทธศาสตร์องค์กรบริหารส่วนจังหวัดชลบุรีที่ 3 การพัฒนาโครงสร้างพื้นฐานและโครงการช่วยคมนาคมขนส่ง

1.1 แผนงานอุตสาหกรรมและการโยธา

ลำดับที่	โครงการ	วัตถุประสงค์	เป้าหมาย (ผลผลิตของโครงการ)	งบประมาณ				ตัวชี้วัด (KPI)	ผลที่คาดว่าจะได้รับ	หน่วยงาน ที่จะขอประสาน
				2566 (บาท)	2567 (บาท)	2568 (บาท)	2569 (บาท)			
7	ปรับปรุงถนนคอนกรีตเสริมเหล็กและวางท่อระบายน้ำ สายโพงสะแกชอยบรรจงคำของเก่า (บ้านผู้ใหญ่ช่า) หมู่ที่ 5 ตำบลตะเคียนเตี้ย อำเภอบางละมุง (โครงการลำดับที่ 5)	- เพื่อให้ประชาชนในพื้นที่และพื้นที่ข้างเคียงมีถนนที่ได้มาตรฐานในการสัญจรไปมา - เพื่อให้ความสะดวกรวดเร็ว - เพื่อให้ประชาชนในพื้นที่และพื้นที่ข้างเคียงที่ใช้เส้นทางในการสัญจรไปมาได้รับความปลอดภัยในชีวิตและทรัพย์สิน	- ปรับปรุงถนนคอนกรีตเสริมเหล็กขนาดผิวจราจรกว้าง 6.00 เมตร ยาว 558.00 เมตร ทน 0.20 เมตร หรือคิดเป็นพื้นที่รวมบ่อพักไม่น้อยกว่า 3,348.00 ตารางเมตร และวางท่อระบายน้ำ คลส. (มอก.3) ขนาด ๑ 0.80 เมตร พร้อมบ่อพัก ความยาวรวมบ่อพัก 558.00 เมตร (ฝั่งเดียว) (ตามแบบ ทด.ตะเคียนเตี้ย) พิกัดจุดเริ่มต้น 13.008933, 101.063412 พิกัดจุดสิ้นสุด 13.004910, 101.061262	-	-	10,520,000	-	- ปรับปรุงถนน คลส. ได้ตามแบบที่กำหนด	- ประชาชนในพื้นที่ข้างเคียงมีถนนที่ได้มาตรฐานในการสัญจรไปมาได้รับความสะดวกรวดเร็ว - ประชาชนในพื้นที่และพื้นที่ข้างเคียงที่ใช้เส้นทางในการสัญจรไปมาได้รับความปลอดภัยในชีวิตและทรัพย์สิน	ทต.ตะเคียนเตี้ย

ก. ยุทธศาสตร์จังหวัดที่ 4 ยุกระดับประสิทธิภาพการบริหารจัดการภาครัฐและเอกชน โครงสร้างพื้นฐานและคมนาคม รองรับเขตพัฒนาพิเศษภาคตะวันออก

ข. ยุทธศาสตร์การพัฒนาขององค์กรปกครองส่วนท้องถิ่นในเขตจังหวัดชลบุรีที่ 1 การพัฒนาโครงสร้างพื้นฐาน / สาธารณูปโภค

1. ยุทธศาสตร์องค์การบริหารส่วนจังหวัดชลบุรีที่ 3 การพัฒนาโครงสร้างพื้นฐานและโครงสร้างพื้นฐานคมนาคมขนส่ง

1.1 แผนงานอุตสาหกรรมและการโยธา

ลำดับที่	โครงการ	วัตถุประสงค์	เป้าหมาย (ผลผลิตของโครงการ)	งบประมาณ				ตัวชี้วัด (KPI)	ผลที่คาดว่าจะได้รับ	หน่วยงาน ที่จะขอประสาน
				2566 (บาท)	2567 (บาท)	2568 (บาท)	2569 (บาท)			
8	ปรับปรุงถนนคอนกรีตเสริมเหล็กและวางท่อระบายน้ำคอนกรีตเสริมเหล็ก พร้อมบ่อพักคอนกรีตเสริมเหล็ก ซอยสำนักตะแบก 4 หมู่ที่ 8 ตำบลโป่ง อำเภอบางละมุง (โครงการลำดับที่ 1)	- เพื่อให้ประชาชนในพื้นที่และพื้นที่ข้างเคียงมีถนนที่ได้มาตรฐานในการสัญจรไปมา - ได้รับความสะดวกรวดเร็ว - เพื่อให้ประชาชนในพื้นที่และพื้นที่ข้างเคียงที่ใช้เส้นทางในการสัญจรไม่ได้รับความปลอดภัยในชีวิตและทรัพย์สิน	- ปรับปรุงถนนคอนกรีตเสริมเหล็กขนาดผิวจราจรกว้าง 6.00 เมตร ยาว 2,049.00 เมตร ทน 0.20 เมตร หรือคิดเป็นพื้นที่ผิวจราจรไม่น้อยกว่า 12,294.00 ตารางเมตร (รวมพื้นที่บ่อพัก) - วางท่อระบายน้ำ คลส. ขนาด Ø 0.80 เมตร จำนวน 2,763 ท่อน และบ่อพัก คลส. ขนาด 1.30 x 1.30 เมตร จำนวน 310 บ่อ ความยาวรวม 3,073.00 เมตร - ติดตั้งเสาไฟฟ้าแสงสว่างโวลต์สูง 7.00 เมตร พร้อมชุดโคมไฟขนาดไม่น้อยกว่า 80 วัตต์ จำนวน 123 ชุด (ตามแบบ ทด.โป่ง) พิกัดจุดเริ่มต้น 12°57'35.41"N, 100°59'27.62"E พิกัดจุดสิ้นสุด 12°57'44.24"N, 101°0'45.88"E	-	-	32,047,000	-	- จำนวนถนนที่ได้รับ การปรับปรุง - จำนวนท่อระบายน้ำ ที่ได้มาตรฐาน เพิ่มขึ้น - จำนวนไฟฟ้า แสงสว่างที่ได้รับ การพัฒนา ตามเป้าหมาย	- ประชาชนในพื้นที่และพื้นที่ข้างเคียงมีถนนที่ได้มาตรฐานในการสัญจรไปมาได้รับความสะดวกรวดเร็ว - ประชาชนในพื้นที่และพื้นที่ข้างเคียงที่ใช้เส้นทางในการสัญจรไม่ได้รับความปลอดภัยในชีวิตและทรัพย์สิน	ทด.โป่ง

ก. ยุทธศาสตร์จังหวัดที่ 4 ยกระดับประสิทธิภาพการบริหารจัดการภาครัฐและเอกชน โครงสร้างพื้นฐานและคมนาคม รองรับเขตพัฒนาพิเศษภาคตะวันออก

ข. ยุทธศาสตร์การพัฒนาขององค์กรปกครองส่วนท้องถิ่นในเขตจังหวัดชลบุรีที่ 1 การพัฒนาโครงสร้างพื้นฐาน / สาธารณูปโภค

1. ยุทธศาสตร์องค์การบริหารส่วนจังหวัดชลบุรีที่ 3 การพัฒนาโครงสร้างพื้นฐานและโครงการขยายคมนาคมขนส่ง

1.1 แผนงานอุตสาหกรรมและการโยธา

ลำดับที่	โครงการ	วัตถุประสงค์	เป้าหมาย (ผลผลิตของโครงการ)	งบประมาณ				ตัวชี้วัด (KPI)	ผลที่คาดว่าจะได้รับ	หน่วยงาน ที่จะขอประสาน	
				2566 (บาท)	2567 (บาท)	2568 (บาท)	2569 (บาท)				2570 (บาท)
9	ปรับปรุงถนนคอนกรีตเสริมเหล็ก รหสทางหลวงท้องถิ่น ขบ.ถ.48 - 015 สายข้ามมาบค่าหวาน - ถนนสาย 36 หมู่ที่ 2 ตำบลเขาไม้แก้ว อำเภอบางละมุง (โครงการลำดับที่ 1)	- เพื่อแก้ไขปัญหาน้ำท่วมขัง และสามารถรองรับน้ำเสีย จากบ้านเรือนประชาชนได้ - เพื่อส่งเสริมศักยภาพ และยกระดับโครงสร้างพื้นฐาน ของชุมชน - เพื่อลดปัญหาความเดือดร้อน ในการสัญจรไปมาของประชาชน	- ปรับปรุงถนนคอนกรีตเสริมเหล็ก ขนาดผิวจราจรกว้าง 6.00 เมตร ยาว 2,220.00 เมตร ทนฯ 0.20 เมตร หรือคิดเป็นพื้นที่ผิวจราจรไม่น้อยกว่า 13,320.00 ตารางเมตร พร้อมงานดาดคอนกรีตป้องกัน เชิงลาดถนน จำนวน 2 แห่ง (ตามแบบ อบต.เขาไม้แก้ว) พิกัดจุดเริ่มต้น 12.935412, 101.025110 พิกัดจุดสิ้นสุด 12.924049, 101.009528	-	-	-	12,649,000	-	- จำนวน ถนนที่ได้รับ การปรับปรุง	- สามารถแก้ไขปัญหา น้ำท่วมขังและสามารถ รองรับน้ำเสียจากบ้านเรือน ประชาชนได้ - ส่งเสริมศักยภาพ และยกระดับโครงสร้างพื้นฐาน ของชุมชน - สามารถลดปัญหา ความเดือดร้อนในการสัญจร ไปมาของประชาชน	อบต.เขาไม้แก้ว
รวมทั้งสิ้นจำนวน 9 โครงการ				-	-	-	157,945,000	-			

อำเภอสัตหีบ

**สรุปบัญชีประสานโครงการพัฒนาขององค์กรปกครองส่วนท้องถิ่นในเขตอำเภอสัตหีบ
ที่เสนอขอรับการสนับสนุนงบประมาณจากองค์การบริหารส่วนจังหวัดชลบุรี
ประจำปีงบประมาณ พ.ศ.2569**

ลำดับที่	โครงการ	งบประมาณ (บาท)			ท้องถิ่น
		อบจ.ชลบุรี	อปท.	รวม	
1	ปรับปรุงผิวจราจรแอสฟัลต์ติกคอนกรีต ซอยนาจอมเทียน 10	5,000,000	-	5,000,000	ทต.นาจอมเทียน
(1)	หมู่ที่ 2 ตำบลนาจอมเทียน อำเภอสัตหีบ				
2	ก่อสร้างสนามฟุตบอล (หญ้าเทียม) บริเวณฐานทัพเรือสัตหีบ	12,000,000	-	12,000,000	ทต. เขตรอุดมศักดิ์
(1)	ชุมชนแหลมเทียน หมู่ที่ 1 เทศบาลเขตรอุดมศักดิ์ ตำบลสัตหีบ อำเภอสัตหีบ				
3	ก่อสร้างศูนย์พักพิงสุนัขและแมวจรจัด (เขาดิน) หมู่ที่ 3	12,140,000	-	12,140,000	ทต.เกล็ดแก้ว
(1)	ตำบลบางเสร่ อำเภอสัตหีบ				
4	ปรับปรุงผิวจราจรคอนกรีตเสริมเหล็กพร้อมท่อระบายน้ำคอนกรีตเสริมเหล็ก	23,245,000	-	23,245,000	ทต.เขาชีจรรย์
(1)	ถนนพัฒนา 5 - 6 รหัสสายทาง ขบ.ถ.57 - 007 หมู่ที่ 5 , 6 ตำบลนาจอมเทียน อำเภอสัตหีบ				
5	ก่อสร้างอาคารอเนกประสงค์ (โดม) บ้านโรงสี หมู่ที่ 6	4,999,000	-	4,999,000	ทต.เขาชีจรรย์
(2)	ตำบลนาจอมเทียน อำเภอสัตหีบ				
รวมทั้งสิ้นจำนวน 5 โครงการ		57,384,000	-	57,384,000	

หมายเหตุ : องค์กรปกครองส่วนท้องถิ่นในเขตอำเภอสัตหีบที่ไม่ได้จัดส่งโครงการเข้าประสานแผนฯ จำนวน 4 แห่ง ดังนี้

- 1.เทศบาลเมืองสัตหีบ
- 2.เทศบาลตำบลบางเสร่
- 3.องค์การบริหารส่วนตำบลพลูตาหลวง
- 4.องค์การบริหารส่วนตำบลแสมสาร

สรุปบัญชีประมาณโครงการพัฒนาขององค์กรปกครองส่วนท้องถิ่นในเขตจังหวัดชลบุรี
โดยองค์กรปกครองส่วนท้องถิ่นในเขตอำเภอสัตหีบ

รายยุทธศาสตร์

ลำดับที่	หน่วยงาน ที่รับผิดชอบ	ยุทธศาสตร์ที่ 1		ยุทธศาสตร์ที่ 2		ยุทธศาสตร์ที่ 3		ยุทธศาสตร์ที่ 4		ยุทธศาสตร์ที่ 5		ยุทธศาสตร์ที่ 6		ยุทธศาสตร์ที่ 7		รวม
		โครงการ	งบประมาณ	โครงการ	งบประมาณ	โครงการ	งบประมาณ	โครงการ	งบประมาณ	โครงการ	งบประมาณ	โครงการ	งบประมาณ	โครงการ	งบประมาณ	
1	ทต.นาจอมเทียน	1	5,000,000	-	-	-	-	-	-	-	-	-	-	-	1	5,000,000
2	ทต.เขตรอุดมศักดิ์	-	-	-	-	-	12,000,000	1	12,000,000	-	-	-	-	-	1	12,000,000
3	ทต.เกล็ดแก้ว	-	-	-	-	-	12,140,000	1	12,140,000	-	-	-	-	-	1	12,140,000
4	ทต.เขาชีจรรย์	1	23,245,000	-	-	-	-	-	-	-	-	1	4,999,000	-	2	28,244,000
รวม		2	28,245,000	-	-	-	24,140,000	2	24,140,000	-	-	1	4,999,000	-	5	57,384,000

รายละเอียดโครงการพัฒนา
แผนพัฒนาท้องถิ่น (พ.ศ.2566 - 2570) เพิ่มเติม ครั้งที่ 1/2568
สำหรับโครงการที่เกินศักยภาพขององค์กรปกครองส่วนท้องถิ่นที่ใช้สำหรับบริการประชาชนแผนพัฒนาท้องถิ่น
องค์การบริหารส่วนจังหวัดชลบุรี

ก. ยุทธศาสตร์จังหวัดที่ 4 ยกระดับประสิทธิภาพการบริหารจัดการภาครัฐและเอกชน โครงสร้างพื้นฐานและคมนาคม รองรับเขตพัฒนาพิเศษภาคตะวันออก

ข. ยุทธศาสตร์การพัฒนาขององค์กรปกครองส่วนท้องถิ่นในเขตจังหวัดชลบุรีที่ 1 การพัฒนาโครงสร้างพื้นฐาน / สาธารณูปโภค

1. ยุทธศาสตร์องค์การบริหารส่วนจังหวัดชลบุรีที่ 3 การพัฒนาโครงสร้างพื้นฐานและโครงข่ายคมนาคมขนส่ง

1.1 แผนงานอุตสาหกรรมและการโยธา

ลำดับที่	โครงการ	วัตถุประสงค์	เป้าหมาย (ผลผลิตของโครงการ)	งบประมาณ				ตัวชี้วัด (KPI)	ผลที่คาดว่าจะได้รับ	หน่วยงาน ที่จะขอประสาน
				2566 (บาท)	2567 (บาท)	2568 (บาท)	2570 (บาท)			
1	ปรับปรุงผิวจราจรแอสฟัลติกคอนกรีต ขอยานาจอมเทียน 10 หมู่ที่ 2 ตำบลนาจอมเทียน อำเภอสัตหีบ (โครงการลำดับที่ 1)	- เพื่อปรับปรุงซ่อมแซมผิวจราจร ให้มีความปลอดภัย ในการคมนาคม สะดวกรวดเร็ว และมีความปลอดภัยสูง - เพื่อให้ประชาชนที่ใช้เส้นทาง ในการสัญจรไปมาได้รับความ ปลอดภัยในชีวิตและทรัพย์สิน	- ปรับปรุงผิวจราจรแอสฟัลติก คอนกรีต ขนาดผิวจราจรกว้าง 6.00 - 7.00 เมตร ยาว 774.00 เมตร หนา 0.07 เมตร หรือมีพื้นที่ดำเนินการ ไม่น้อยกว่า 5,032.00 ตารางเมตร พร้อมงานปรับปรุงฝายบ่อพัก ท่อระบายน้ำ พร้อมงานติดตั้งจราจร (ตามแบบ ทด.นาจอมเทียน) พิกัดจุดเริ่มต้น N 12.8505927, E 100.9084693 พิกัดจุดสิ้นสุด N 12.8489174, E 100.9015338	- -	- -	5,000,000	-	- มีถนน ที่ได้มาตรฐาน ให้ประชาชน สัญจรไปมา เพิ่มขึ้น ร้อยละ 70	- ปรับปรุงซ่อมแซมผิวจราจร ให้มีความปลอดภัย ในการคมนาคม สะดวกรวดเร็ว และมีความปลอดภัยสูง - ประชาชนที่ใช้เส้นทางในการ สัญจรไปมาได้รับความปลอดภัย ในชีวิตและทรัพย์สิน	ทต. นาจอมเทียน

- ก. ยุทธศาสตร์จังหวัดที่ 4 ยุกระดับประสิทธิภาพการบริหารจัดการภาครัฐและเอกชน โครงสร้างพื้นฐานและคมนาคม รองรับเขตพัฒนาพิเศษภาคตะวันออก
- ข. ยุทธศาสตร์การพัฒนาขององค์การปกครองส่วนท้องถิ่นในเขตจังหวัดชลบุรีที่ 1 การพัฒนาโครงสร้างพื้นฐาน / สาธารณูปโภค
 - 1. ยุทธศาสตร์องค์การบริหารส่วนจังหวัดชลบุรีที่ 3 การพัฒนาโครงสร้างพื้นฐานและโครงข่ายคมนาคมขนส่ง
 - 1.1 แผนงานอุตสาหกรรมและการโยธา

ลำดับที่	โครงการ	วัตถุประสงค์	เป้าหมาย (ผลผลิตของโครงการ)	งบประมาณ				ดัชนีชี้วัด (KPI)	ผลที่คาดว่าจะได้รับ	หน่วยงาน ที่จะขอประสาน
				2566 (บาท)	2567 (บาท)	2568 (บาท)	2569 (บาท)			
2	ปรับปรุงผังเมืองวางโครงถนนคอนกรีตเสริมเหล็ก พร้อมวางท่อระบายน้ำคอนกรีตเสริมเหล็ก ถนนพัฒนา 5 - 6 รหัสสายทาง ขบ.ถ.57 - 007 หมู่ที่ 5, 6 ตำบลนาจอมเทียน อำเภอสัตหีบ (โครงการลำดับที่ 1)	<ul style="list-style-type: none"> - เพื่อให้ได้ถนนที่มีมาตรฐานในการสัญจรไปมา - เพื่อแก้ไขปัญหการระบายน้ำไม่ทั่วถึง - เพื่อแก้ไขปัญหาไฟฟ้าแสงสว่างให้เพียงพอ 	<ul style="list-style-type: none"> - ปรับปรุงผังเมืองวางโครงถนนคอนกรีตเสริมเหล็ก ขนาดผิวจราจรกว้าง 6.00 เมตร ยาว 1,200.00 เมตร ทน 0.20 เมตร หรือคิดเป็นพื้นที่ผิวจราจร รวมพื้นที่บ่อพักไม่น้อยกว่า 7,200.00 ตารางเมตร - วางท่อระบายน้ำ คสล. ขนาด Ø 0.60 เมตร (มอก. ชั้น 3) จำนวน 2,275 ท่อน - วางบ่อพักน้ำ ขนาด 1.25 x 1.25 เมตร จำนวน 251 บ่อ - ติดตั้งไฟฟ้าแสงสว่าง ชนิดเสาเหล็ก สูง 8.00 เมตร พร้อมอุปกรณ์ จำนวน 41 ชุด (ตามแบบ ทต.เขาชีจรรย์) พิกัดจุดเริ่มต้น 12.792282, 100.930574 พิกัดจุดสิ้นสุด 12.795085, 100.935814 	-	-	-	23,245,000	-	<ul style="list-style-type: none"> - มีถนนที่ได้มาตรฐานในการสัญจรไปมา - สามารถแก้ไขปัญหาการระบายน้ำไม่ทั่วถึง - สามารถแก้ไขปัญหาไฟฟ้าแสงสว่างให้เพียงพอ 	ทต.เขาชีจรรย์
รวมทั้งสิ้นจำนวน 2 โครงการ				-	-	-	28,245,000	-		

- ก. ยุทธศาสตร์จังหวัดที่ 5 สร้างสรรค์สังคมให้มั่นคงมีคุณภาพและยั่งยืน
- ข. ยุทธศาสตร์การพัฒนาขององค์กรปกครองส่วนท้องถิ่นในเขตจังหวัดชลบุรีที่ 4 การพัฒนาคุณภาพชีวิตผู้เมืองนวัตกรรม น้อมนำหลักเศรษฐกิจพอเพียง

1. ยุทธศาสตร์องค์การบริหารส่วนจังหวัดชลบุรีที่ 1 การพัฒนาคุณภาพชีวิตและสังคม

1.1 แผนงานสาธารณสุข

ลำดับที่	โครงการ	วัตถุประสงค์	เป้าหมาย (ผลผลิตของโครงการ)	งบประมาณ				ตัวชี้วัด (KPI)	ผลที่คาดว่าจะได้รับ	หน่วยงาน ที่จะขอประสาน
				2566 (บาท)	2567 (บาท)	2568 (บาท)	2570 (บาท)			
1	ก่อสร้างศูนย์พักพิงสุนัขและแมวจรจัด (เขาคิน) หมู่ที่ 3 ตำบลบางเสร่ อำเภอสัตหีบ (โครงการลำดับที่ 1)	- เพื่อควบคุมและแก้ไขปัญหาคูหา สุนัขจรจัดในพื้นที่เทศบาลตำบล เกิดแกวและองค์การปกครองส่วน ท้องถิ่นในเขตอำเภอสัตหีบและพื้นที่ ใกล้เคียง - เพื่อกำจัดโรคพิษสุนัขบ้าให้หมดไป ภายใต้โครงการสัตวปลอดโรค คนปลอดภัย จากโรคพิษสุนัขบ้า ตามพระปณิธานของ ศาสตราจารย์ ดร.สมเด็จพะเจ้าอโง่นางเธอ เจ้าฟ้าจุฬาภรณวลัยลักษณ์ อัครราชกุมารี กรมพระศรีสวางควัฒน วรชิตดิยราชกุมารี	- ก่อสร้างศูนย์พักพิงสุนัขและแมวจรจัด (เขาคิน) ประกอบด้วย 1. ก่อสร้างโรงเรือน พร้อมคอก สำหรับสุนัข ขนาด 7.00 x 20.00 เมตร จำนวน 8 หลัง 2. ก่อสร้างโรงเรือน พร้อมคอก สำหรับแมว ขนาด 7.00 x 20.00 เมตร จำนวน 3 หลัง 3. ก่อสร้างโรงเรือนสำหรับเก็บ อาหารสัตว์ เครื่องมือ อุปกรณ์ ขนาด 6.00 x 15.00 เมตร จำนวน 1 หลัง (ตามแบบกรมปศุสัตว์) จุดพัสดุโครงการ 12.771098, 100.917780	-	-	-	12,140,000	- ศูนย์พักพิง สุนัขและแมวจรจัด จำนวน 1 แห่ง	- สามารถควบคุมและแก้ไข ปัญหาสุนัขจรจัดในพื้นที่ เทศบาลตำบลเกิดแกว และองค์การปกครองส่วนท้องถิ่น ในเขตอำเภอสัตหีบและพื้นที่ ใกล้เคียง - สามารถกำจัดโรคพิษสุนัขบ้า ให้หมดไป ภายใต้โครงการ สัตวปลอดโรค คนปลอดภัย จากโรคพิษสุนัขบ้า ตามพระปณิธานของ ศาสตราจารย์ ดร.สมเด็จ พะเจ้าอโง่นางเธอ เจ้าฟ้าจุฬาภรณวลัยลักษณ์ อัครราชกุมารี กรมพระศรี- สวางควัฒน วรชิตดิยราชกุมารี	พต.เกิดแกว
รวมทั้งสิ้นจำนวน 1 โครงการ				-	-	-	12,140,000	-		

- ก. ยุทธศาสตร์จังหวัดที่ 5 สร้างสรรค์สังคมให้มั่นคงมีคุณภาพและยั่งยืน
- ข. ยุทธศาสตร์การพัฒนาขององค์การบริหารส่วนจังหวัดชลบุรีที่ 4 การพัฒนาคุณภาพชีวิตผู้เมืองนวัตกรรรม น้อมนำหลักเศรษฐกิจพอเพียง
1. ยุทธศาสตร์องค์การบริหารส่วนจังหวัดชลบุรีที่ 2 การพัฒนาการท่องเที่ยวและกีฬา

1.1 แผนงานอุตสาหกรรมและการโยธา

ลำดับที่	โครงการ	วัตถุประสงค์	เป้าหมาย (ผลผลิตของโครงการ)	งบประมาณ					ตัวชี้วัด (KPI)	ผลที่คาดว่าจะได้รับ	หน่วยงาน ที่จะขอประสาน		
				2566 (บาท)	2567 (บาท)	2568 (บาท)	2569 (บาท)	2570 (บาท)					
1	ก่อสร้างสนามฟุตบอล (หญ้าเทียม) บริเวณฐานทัพเรือสัตหีบ ชุมชนแหลมเทียน หมู่ที่ 1 เทศบาลตำบลชลธรอุดมศักดิ์ ตำบลสัตหีบ อำเภอสัตหีบ (โครงการลำดับที่ 1)	- เพื่อให้เยาวชนและประชาชนในพื้นที่มีสถานที่ในการออกกำลังกายและเล่นกีฬาที่เหมาะสมและเพียงพอขยายโอกาสในการเข้าถึงบริการด้านกีฬาและนันทนาการได้อย่างทั่วถึงและเสมอภาค - เพื่อเป็นศูนย์กลางในการออกกำลังกาย ส่งเสริมสุขภาพพลานามัยที่สมบูรณ์แข็งแรง และป้องกันปัญหาสุขภาพจิตของเยาวชนในชุมชน - เพื่อเป็นสถานที่ฝึกซ้อม และจัดการแข่งขันฟุตบอลที่มีมาตรฐานระดับสากล	- ก่อสร้างสนามฟุตบอลหญ้าเทียม ขนาด 33.00 x 53.00 เมตร หลังคาโครงเหล็ก ขนาด 56.75 x 42.90 เมตร โครงสร้างโลหะซึ่งตายายกันฟุตบอลรอบสนามโดยรอบ สูง 9.00 เมตร ยาว 190.00 เมตร พร้อมประตูรับบานเปิดคู่ และจัดภูมิทัศน์รอบสนาม (ตามแบบฐานทัพเรือสัตหีบ) จุดพิกัดโครงการ 12°39'32.0" N, 100°53'04.6" E	-	-	-	12,000,000	-	-	-	มีสนามฟุตบอลหญ้าเทียมที่ได้มาตรฐาน จำนวน 1 แห่ง	- มีสนามฟุตบอลหญ้าเทียม - ออกกำลังกาย เสริมสร้างสุขภาพ - เยาวชนและประชาชนในชุมชนมีความสนใจในการออกกำลังกาย เสริมสร้างสุขภาพพลานามัยที่สมบูรณ์แข็งแรง และลดปัญหาการใช้ยาเสพติดในเยาวชน - เป็นแหล่งผลิตนักกีฬาฟุตบอลอาชีพในอนาคต	ทต. เขตอุดมศักดิ์
รวมทั้งสิ้นจำนวน 1 โครงการ				-	-	-	12,000,000	-	-	-			

- ก. ยุทธศาสตร์จังหวัดที่ 5 สร้างสรรค์สังคมให้มั่นคงมีคุณภาพและยั่งยืน
- ข. ยุทธศาสตร์การพัฒนาขององค์กรปกครองส่วนท้องถิ่นเขตจังหวัดชลบุรีที่ 6 การบริหารจัดการตามหลักธรรมาภิบาลสู่วิถีดการสมัยใหม่
- 1. ยุทธศาสตร์องค์การบริหารส่วนจังหวัดชลบุรีที่ 7 การบริหารจัดการตามหลักธรรมาภิบาล
 - 1.1 แผนงานอุตสาหกรรมและการโยธา

ลำดับที่	โครงการ	วัตถุประสงค์	เป้าหมาย (ผลผลิตของโครงการ)	งบประมาณ					ตัวชี้วัด (KPI)	ผลที่คาดว่าจะได้รับ	หน่วยงาน ที่จะขอประสาน	
				2566 (บาท)	2567 (บาท)	2568 (บาท)	2569 (บาท)	2570 (บาท)				
1	ก่อสร้างอาคารอเนกประสงค์ (โดม) บ้านโรงสี หมู่ที่ 6 ตำบลนาจอมเทียน อำเภอสัตหีบ (โครงการลำดับที่ 2)	- เพื่อให้มีสถานที่ในการจัดกิจกรรม สาธารณะสำหรับประชาชนในพื้นที่ อย่างเพียงพอ - เพื่อส่งเสริมให้เด็ก เยาวชน และประชาชนมีสถานที่ในการ ออกกำลังกายและเล่นกีฬา	- ก่อสร้างอาคารอเนกประสงค์ คสล. ชั้นเดียว ขนาดกว้าง 25.00 เมตร ยาว 30.00 เมตร (ตามแบบ ทด.เขาชีจรรย์) จุดพิกัดโฉมถนน 12.786516, 100.944769	-	-	-	4,999,000 (บาท)	2569 (บาท)	2570 (บาท)	- อาคาร อเนกประสงค์ (โดม) จำนวน 1 หลัง	- มีสถานที่ในการจัดกิจกรรม สาธารณะสำหรับประชาชน ในพื้นที่อย่างเพียงพอ - เด็ก เยาวชนและประชาชน มีสถานที่ในการออกกำลังกาย และเล่นกีฬา	ทต.เขาชีจรรย์
รวมทั้งสิ้นจำนวน 1 โครงการ				-	-	-	4,999,000	-	-			

อำเภอหนองใหญ่

สรุปบัญชีประสานโครงการพัฒนาขององค์กรปกครองส่วนท้องถิ่นในเขตอำเภอหนองใหญ่
ที่เสนอขอรับการสนับสนุนงบประมาณจากองค์การบริหารส่วนจังหวัดชลบุรี
ประจำปีงบประมาณ พ.ศ.2569

ลำดับที่	โครงการ	งบประมาณ (บาท)			ท้องถิ่น
		อบจ.ชลบุรี	อปท.	รวม	
1	วางท่อขยายเขตจำหน่ายน้ำประปา บริเวณชุมชนมาบยาง หมู่ที่ 6	10,838,700	-	10,838,700	ทต.หนองใหญ่
(1)	ตำบลหนองใหญ่ อำเภอหนองใหญ่				
2	วางท่อขยายเขตจำหน่ายน้ำประปา บริเวณชุมชนวังใหญ่ หมู่ที่ 2	9,628,930	-	9,628,930	ทต.หนองใหญ่
(2)	ตำบลหนองใหญ่ อำเภอหนองใหญ่				
3	วางท่อขยายเขตจำหน่ายน้ำประปา บริเวณชุมชนหนองผักหนาม หมู่ที่ 3	10,563,040	-	10,563,040	ทต.หนองใหญ่
(3)	ตำบลหนองใหญ่ อำเภอหนองใหญ่				
4	วางท่อขยายเขตจำหน่ายน้ำประปา บริเวณชุมชนอ่างแก้ว หมู่ที่ 4	2,366,840	-	2,366,840	ทต.หนองใหญ่
(4)	ตำบลหนองใหญ่ อำเภอหนองใหญ่				
5	วางท่อขยายเขตจำหน่ายน้ำประปา บริเวณชุมชนหนองตะเคียนทอง หมู่ที่ 5	21,080,070	-	21,080,070	ทต.หนองใหญ่
(5)	ตำบลหนองใหญ่ อำเภอหนองใหญ่				
6	ปรับปรุงผิวจราจรแอสฟัลต์ติกคอนกรีต (overlay)	5,577,000	-	5,577,000	อบต.เขาชก
(1)	สายเขาชก - เขาโก่งเกง หมู่ที่ 2 ตำบลเขาชก อำเภอหนองใหญ่				
7	ปรับปรุงถนนคอนกรีตเสริมเหล็ก ซอยเจริญยนต์ หมู่ที่ 3	15,903,000	-	15,903,000	อบต.เขาชก
(2)	บ้านบึงสามง่าม ตำบลเขาชก อำเภอหนองใหญ่				
8	ปรับปรุงถนนคอนกรีตเสริมเหล็ก ซอย 8 (ซอยฟาร์มหลังเขา) ช่วงที่ 2	4,457,000	-	4,457,000	อบต.เขาชก
(3)	(บ้านหลังเขา หมู่ที่ 2 ตำบลเขาชก เชื่อมต่อ บ้านท่าจาม หมู่ที่ 4 ตำบลหนองเสือช้าง) หมู่ที่ 2 ตำบลเขาชก อำเภอหนองใหญ่				
9	ขยายเขตจำหน่ายระบบประปาส่วนภูมิภาค	40,000,000	-	40,000,000	อบต.เขาชก
(4)	ในเขตพื้นที่องค์การบริหารส่วนตำบลเขาชก อำเภอหนองใหญ่				
10	ปรับปรุงถนนคอนกรีตเสริมเหล็ก สายหลังเขา - ท่าจาม หมู่ที่ 3	23,414,900	-	23,414,900	อบต. หนองเสือช้าง
(1)	ตำบลหนองเสือช้าง อำเภอหนองใหญ่				
11	ขยายเขตประปาส่วนภูมิภาคตำบลหนองเสือช้าง	40,000,000	-	40,000,000	อบต. หนองเสือช้าง
(2)	หมู่ที่ 4 , 5 ตำบลหนองเสือช้าง อำเภอหนองใหญ่				
12	ปรับปรุงถนนคอนกรีตเสริมเหล็ก สายเนินดินแดง - อ่างแก้ว	3,349,000	-	3,349,000	อบต.คลองพลู
(1)	หมู่ที่ 1 , 2 ตำบลคลองพลู อำเภอหนองใหญ่				
13	วางท่อขยายเขตจำหน่ายน้ำประปาตำบลคลองพลู ระยะที่ 1	68,600,000	-	68,600,000	อบต.คลองพลู
(2)	หมู่ที่ 1 ตำบลคลองพลู อำเภอหนองใหญ่				
14	วางท่อขยายเขตจำหน่ายน้ำประปาตำบลคลองพลู ระยะที่ 2	62,616,000	-	62,616,000	อบต.คลองพลู
(3)	หมู่ที่ 1 , 2 , 3 ตำบลคลองพลู อำเภอหนองใหญ่				
15	ปรับปรุงถนนคอนกรีตเสริมเหล็ก สาย ขบ ถ 98 014	17,031,000	-	17,031,000	อบต.ห้างสูง
(1)	(หนองสมัน - ทต.หนองใหญ่) หมู่ที่ 3 ตำบลห้างสูง อำเภอหนองใหญ่				
รวมทั้งสิ้นจำนวน 15 โครงการ		335,425,480	-	335,425,480	

สรุปบัญชีประสาณโครงการพัฒนาขององค์กรปกครองส่วนท้องถิ่นในเขตจังหวัดชลบุรี
โดยองค์กรปกครองส่วนท้องถิ่นในเขตอำเภอหนองใหญ่

รายยุทธศาสตร์

ลำดับที่	หน่วยงาน ที่รับผิดชอบ	ยุทธศาสตร์ที่ 1		ยุทธศาสตร์ที่ 2		ยุทธศาสตร์ที่ 3		ยุทธศาสตร์ที่ 4		ยุทธศาสตร์ที่ 5		ยุทธศาสตร์ที่ 6		ยุทธศาสตร์ที่ 7		รวม
		โครงการ	งบประมาณ	โครงการ	งบประมาณ	โครงการ	งบประมาณ	โครงการ	งบประมาณ	โครงการ	งบประมาณ	โครงการ	งบประมาณ	โครงการ	งบประมาณ	
1	ทต.หนองใหญ่	5	54,477,580	-	-	-	-	-	-	-	-	-	-	-	5	54,477,580
2	อบต.เขาชก	4	65,937,000	-	-	-	-	-	-	-	-	-	-	-	4	65,937,000
3	อบต.หนองเสือช้าง	2	63,414,900	-	-	-	-	-	-	-	-	-	-	-	2	63,414,900
4	อบต.คลองพญา	3	134,565,000	-	-	-	-	-	-	-	-	-	-	-	3	134,565,000
5	อบต.ห้างสูง	1	17,031,000	-	-	-	-	-	-	-	-	-	-	-	1	17,031,000
รวม		15	335,425,480	-	-	-	-	-	-	-	-	-	-	-	15	335,425,480

รายละเอียดโครงการพัฒนา

แผนพัฒนาท้องถิ่น (พ.ศ.2566 - 2570) เพิ่มเติม ครั้งที่ 1/2568

สำหรับโครงการที่เกินศักยภาพขององค์กรปกครองส่วนท้องถิ่นที่ใช้สำหรับการประสานแผนพัฒนาท้องถิ่น

องค์การบริหารส่วนจังหวัดชลบุรี

ก. ยุทธศาสตร์จังหวัดที่ 4 ยกกระดับประสิทธิภาพการบริหารจัดการภาครัฐและเอกชน โครงสร้างพื้นฐานและคมนาคม รองรับเขตพัฒนาพิเศษภาคตะวันออก

ข. ยุทธศาสตร์การพัฒนาขององค์กรปกครองส่วนท้องถิ่นในเขตจังหวัดชลบุรีที่ 1 การพัฒนาโครงสร้างพื้นฐาน / สาธารณูปโภค

1. ยุทธศาสตร์องค์การบริหารส่วนจังหวัดชลบุรีที่ 3 การพัฒนาโครงสร้างพื้นฐานและโครงข่ายคมนาคมขนส่ง

1.1 แผนงานอุตสาหกรรมและการโยธา

ลำดับที่	โครงการ	วัตถุประสงค์	เป้าหมาย (ผลผลิตของโครงการ)	งบประมาณ				ตัวชี้วัด (KPI)	ผลที่คาดว่าจะได้รับ	หน่วยงาน ที่จะขอประสาน
				2566 (บาท)	2567 (บาท)	2568 (บาท)	2570 (บาท)			
1	วางท่อย้ายเขตจำหน่ายน้ำประปา บริเวณชุมชนมาบยาง หมู่ที่ 6 ตำบลหนองใหญ่ อำเภอหนองใหญ่ (โครงการลำดับที่ 1)	- เพื่อให้ประชาชนมีน้ำประปาที่สะอาด สำหรับอุปโภคบริโภค - เพื่อให้ประชาชนในพื้นที่มีน้ำประปาใช้อย่างเพียงพอและทั่วถึงทุกครัวเรือน	- วางท่อย้ายเขตจำหน่ายน้ำประปา ระยะทางรวม 6,520.00 เมตร (ตามแบบการประปาส่วนภูมิภาค สาขาบ้านบึง) จุดที่ 1. พิกัดจุดเริ่มต้น 13.184567, 101.376563 พิกัดจุดสิ้นสุด 13.18506, 101.378382 จุดที่ 2. พิกัดจุดเริ่มต้น 13.182525, 101.375413 พิกัดจุดสิ้นสุด 13.188927, 101.375615 จุดที่ 3. พิกัดจุดเริ่มต้น 13.182525, 101.360170 พิกัดจุดสิ้นสุด 13.189737, 101.376101	-	-	10,838,700	-	- จำนวนครัวเรือนที่มีน้ำประปาใช้อย่างเพียงพอ	- ประชาชนมีน้ำประปาที่สะอาด สำหรับอุปโภคบริโภค - ประชาชนในพื้นที่มีน้ำประปาใช้อย่างเพียงพอและทั่วถึงทุกครัวเรือน	ทต.หนองใหญ่

ก. ยุทธศาสตร์จังหวัดที่ 4 ยุกระดับประสิทธิภาพการบริหารจัดการภาครัฐและเอกชน โครงสร้างพื้นฐานและคมนาคม รองรับเขตพัฒนาพิเศษภาคตะวันออก

ข. ยุทธศาสตร์การพัฒนาขององค์กรปกครองส่วนท้องถิ่นในเขตจังหวัดชลบุรีที่ 1 การพัฒนาโครงสร้างพื้นฐาน / สาธารณูปโภค

1. ยุทธศาสตร์องค์การบริหารส่วนจังหวัดชลบุรีที่ 3 การพัฒนาโครงสร้างพื้นฐานและโครงการขยายคมนาคมขนส่ง

1.1 แผนงานอุตสาหกรรมและการโยธา

ลำดับที่	โครงการ	วัตถุประสงค์	เป้าหมาย (ผลผลิตของโครงการ)	งบประมาณ					ตัวชี้วัด (KPI)	ผลที่คาดว่าจะได้รับ	หน่วยงาน ที่จะขอประสาน
				2566 (บาท)	2567 (บาท)	2568 (บาท)	2569 (บาท)	2570 (บาท)			
2	วางท่อย้ายเขตจำหน่ายน้ำประปา บริเวณชุมชนวังใหญ่ หมู่ที่ 2 ตำบลหนองใหญ่ อำเภอหนองใหญ่ (โครงการลำดับที่ 2)	- เพื่อให้ประชาชนมีน้ำประปาที่สะอาด สำหรับอุปโภคบริโภค - เพื่อให้ประชาชนในพื้นที่มีน้ำประปาใช้อย่างเพียงพอและทั่วถึงทุกครัวเรือน	จุดที่ 4 พิกัดจุดเริ่มต้น 13.155869, 101.364814 พิกัดจุดสิ้นสุด 13.162908, 101.362372 - วางท่อย้ายเขตจำหน่ายน้ำประปา ระยะทางรวม 9,900.00 เมตร (ตามแบบการประปาส่วนภูมิภาค สาขาบ้านบึง) จุดที่ 1 พิกัดจุดเริ่มต้น 13.12474, 101.361989 พิกัดจุดสิ้นสุด 13.110829, 101.376517 จุดที่ 2 พิกัดจุดเริ่มต้น 13.12936, 101.360830 พิกัดจุดสิ้นสุด 13.124408, 101.362433 จุดที่ 3 พิกัดจุดเริ่มต้น 13.125117, 101.360773 พิกัดจุดสิ้นสุด 13.129806, 101.354895	-	-	-	9,628,930	-	- จำนวนครัวเรือนที่มีน้ำประปาใช้อย่างเพียงพอ	- ประชาชนมีน้ำประปาที่สะอาด สำหรับอุปโภคบริโภค - ประชาชนในพื้นที่มีน้ำประปาใช้อย่างเพียงพอและทั่วถึงทุกครัวเรือน	ทต.หนองใหญ่

ก. ยุทธศาสตร์จังหวัดที่ 4 ยกระดับประสิทธิภาพการบริหารจัดการภาครัฐและเอกชน โครงสร้างพื้นฐานและคมนาคม รองรับเขตพัฒนาพิเศษภาคตะวันออก

ข. ยุทธศาสตร์การพัฒนาขององค์กรปกครองส่วนท้องถิ่นในเขตจังหวัดชลบุรีที่ 1 การพัฒนาโครงสร้างพื้นฐาน / สาธารณูปโภค

1. ยุทธศาสตร์องค์การบริหารส่วนจังหวัดชลบุรีที่ 3 การพัฒนาโครงสร้างพื้นฐานและโครงข่ายคมนาคมขนส่ง

1.1 แผนงานอุตสาหกรรมและการโยธา

ลำดับที่	โครงการ	วัตถุประสงค์	เป้าหมาย (ผลผลิตของโครงการ)	งบประมาณ				ตัวชี้วัด (KPI)	ผลที่คาดว่าจะได้รับ	หน่วยงาน ที่จะขอประสาน
				2566 (บาท)	2567 (บาท)	2568 (บาท)	2570 (บาท)			
3	วางท่อขยายเขตจำหน่ายน้ำประปา บริเวณชุมชนหนองผึกหมาม หมู่ที่ 5 ตำบลหนองใหญ่ อำเภอหนองใหญ่ (โครงการลำดับที่ 3)	- เพื่อให้ประชาชนมีน้ำประปาที่สะอาด สำหรับอุปโภคบริโภค - เพื่อให้ประชาชนในพื้นที่มีน้ำประปาใช้อย่างเพียงพอ และทั่วถึงทุกครัวเรือน	จุดที่ 4 พิกัดจุดเริ่มต้น 13.123022, 101.35208 พิกัดจุดสิ้นสุด 13.124952, 101.352873 จุดที่ 5 พิกัดจุดเริ่มต้น 13.123305, 101.352094 พิกัดจุดสิ้นสุด 13.123519, 101.353170 - วางท่อขยายเขตจำหน่ายน้ำประปา ระยะทางรวม 8,000.00 เมตร (ตามแบบการประปาส่วนภูมิภาค สาขาบ้านบึง) จุดที่ 1 พิกัดจุดเริ่มต้น 13.208156, 101.359562 พิกัดจุดสิ้นสุด 13.160521, 101.377517 จุดที่ 2 พิกัดจุดเริ่มต้น 13.204662, 101.360170 พิกัดจุดสิ้นสุด 13.194087, 101.369091	-	-	10,563,040	-	- จำนวนครัวเรือนที่มีน้ำประปาใช้อย่างเพียงพอ	- ประชาชนมีน้ำประปาที่สะอาด สำหรับอุปโภคบริโภค - ประชาชนในพื้นที่มีน้ำประปาใช้อย่างเพียงพอ และทั่วถึงทุกครัวเรือน	ทต.หนองใหญ่

ก. ยุทธศาสตร์จังหวัดที่ 4 ยกระดับประสิทธิภาพการบริหารจัดการภาครัฐและเอกชน โครงสร้างพื้นฐานและคมนาคม รองรับเขตพัฒนาพิเศษภาคตะวันออก

ข. ยุทธศาสตร์การพัฒนาขององค์กรปกครองส่วนท้องถิ่นในเขตจังหวัดชลบุรีที่ 1 การพัฒนาโครงสร้างพื้นฐาน / สาธารณูปโภค

1. ยุทธศาสตร์องค์การบริหารส่วนจังหวัดชลบุรีที่ 3 การพัฒนาโครงสร้างพื้นฐานและโครงข่ายคมนาคมขนส่ง

1.1 แผนงานอุตสาหกรรมและการโยธา

ลำดับที่	โครงการ	วัตถุประสงค์	เป้าหมาย (ผลผลิตของโครงการ)	งบประมาณ					ตัวชี้วัด (KPI)	ผลที่คาดว่าจะได้รับ	หน่วยงาน ที่จะขอประสาน
				2566 (บาท)	2567 (บาท)	2568 (บาท)	2569 (บาท)	2570 (บาท)			
4	วางท่อขยายเขตจำหน่ายน้ำประปา บริเวณชุมชนอ่างแก้ว หมู่ที่ 4 ตำบลหนองใหญ่ อำเภอหนองใหญ่ (โครงการลำดับที่ 4)	- เพื่อให้ประชาชนมีน้ำประปาที่สะอาด สำหรับอุปโภค - เพื่อให้ประชาชนในพื้นที่มีน้ำประปาใช้อย่างเพียงพอและทั่วถึงทุกครัวเรือน	จุดที่ 3 พิกัดจุดเริ่มต้น 13.208114, 101.372885 พิกัดจุดสิ้นสุด 13.203339, 101.377467 - วางท่อขยายเขตจำหน่ายน้ำประปา ระยะทางรวม 2,800.00 เมตร (ตามแบบการประปาส่วนภูมิภาค สาขาบ้านบึง) พิกัดจุดเริ่มต้น 13.138367, 101.419652 พิกัดจุดสิ้นสุด 13.139192, 101.428425	-	-	-	2,366,840	-	- จำนวนครัวเรือนที่มีน้ำประปาใช้อย่างเพียงพอ	- ประชาชนมีน้ำประปาที่สะอาด สำหรับอุปโภคบริโภค - ประชาชนในพื้นที่มีน้ำประปาใช้อย่างเพียงพอและทั่วถึงทุกครัวเรือน	ทต.หนองใหญ่

ก. ยุทธศาสตร์จังหวัดที่ 4 ยุกระดับประสิทธิภาพการบริหารจัดการภาครัฐและเอกชน โครงสร้างพื้นฐานและคมนาคม รองรับเขตพัฒนาพิเศษภาคตะวันออก

ข. ยุทธศาสตร์การพัฒนาขององค์กรปกครองส่วนท้องถิ่นในเขตจังหวัดชลบุรีที่ 1 การพัฒนาโครงสร้างพื้นฐาน / สาธารณูปโภค

1. ยุทธศาสตร์องค์การบริหารส่วนจังหวัดชลบุรีที่ 3 การพัฒนาโครงสร้างพื้นฐานและโครงข่ายคมนาคมขนส่ง

1.1 แผนงานอุตสาหกรรมและการโยธา

ลำดับที่	โครงการ	วัตถุประสงค์	เป้าหมาย (ผลผลิตของโครงการ)	งบประมาณ				ตัวชี้วัด (KPI)	ผลที่คาดว่าจะได้รับ	หน่วยงาน ที่จะขอประสาน
				2566 (บาท)	2567 (บาท)	2568 (บาท)	2569 (บาท)			
5	วางท่อขยายเขตจำหน่ายน้ำประปา บริเวณชุมชนหนองตะเคียนทอง หมู่ที่ 5 ตำบลหนองใหญ่ อำเภอหนองใหญ่ (โครงการลำดับที่ 5)	- เพื่อให้ประชาชนมีน้ำประปา - เพื่อให้อาคาร สำหรับอุปโภคบริโภค - เพื่อให้ประชาชนในพื้นที่ มีน้ำประปาใช้อย่างเพียงพอ และทั่วถึงทุกครัวเรือน	- วางท่อขยายเขตจำหน่ายน้ำประปา ระยะทางรวม 12,140.00 เมตร (ตามแบบการประปาส่วนภูมิภาค สาขาน่านบึง) จุดที่ 1 พิกัดจุดเริ่มต้น 13.157553, 101.345789 พิกัดจุดสิ้นสุด 13.136630, 101.365288 จุดที่ 2 พิกัดจุดเริ่มต้น 13.144618, 101.356244 พิกัดจุดสิ้นสุด 13.146139, 101.352174 จุดที่ 3 พิกัดจุดเริ่มต้น 13.148779, 101.363552 พิกัดจุดสิ้นสุด 13.146725, 101.363022	-	-	21,080,070	-	- จำนวน ครัวเรือน ที่มีน้ำประปา ใช้อย่างเพียงพอ	- ประชาชนมีน้ำประปา ที่สะอาด สำหรับอุปโภค บริโภค - ประชาชนในพื้นที่ มีน้ำประปาใช้อย่างเพียงพอ และทั่วถึงทุกครัวเรือน	ทต.หนองใหญ่

ก. ยุทธศาสตร์จังหวัดที่ 4 ยกระดับประสิทธิภาพการบริหารจัดการภาครัฐและเอกชน โครงสร้างพื้นฐานและคมนาคม รองรับเขตพัฒนาพิเศษภาคตะวันออก

ข. ยุทธศาสตร์การพัฒนาขององค์กรปกครองส่วนท้องถิ่นในเขตจังหวัดชลบุรีที่ 1 การพัฒนาโครงสร้างพื้นฐาน / สาธารณูปโภค

1. ยุทธศาสตร์องค์การบริหารส่วนจังหวัดชลบุรีที่ 3 การพัฒนาโครงสร้างพื้นฐานและโครงการช่วยคมนาคมขนส่ง

1.1 แผนงานอุตสาหกรรมและการโยธา

ลำดับที่	โครงการ	วัตถุประสงค์	เป้าหมาย (ผลผลิตของโครงการ)	งบประมาณ					ตัวชี้วัด (KPI)	ผลที่คาดว่าจะได้รับ	หน่วยงาน ที่จะขอประสาน
				2566 (บาท)	2567 (บาท)	2568 (บาท)	2569 (บาท)	2570 (บาท)			
6	ปรับปรุงผิวจราจรแอสฟัลติกคอนกรีต (overlay) สายเขาชก - เขาคิงเขง หมู่ที่ 2 ตำบลเขาชก อำเภอหนองใหญ่ (โครงการลำดับที่ 1)	<ul style="list-style-type: none"> - เพื่อให้ประชาชนในพื้นที่ข้างเคียงมีถนนที่ได้มาตรฐานในการสัญจรไป - มา ได้รับความสะดวก รวดเร็ว - เพื่อให้ประชาชนในพื้นที่และพื้นที่ข้างเคียงที่ใช้เส้นทางในการสัญจรไป - มา ได้รับความปลอดภัยในชีวิตและทรัพย์สิน 	<ul style="list-style-type: none"> - ปรับปรุงผิวจราจรแอสฟัลติกคอนกรีต (overlay) ดังนี้ - ช่วงที่ 1 ขนาดผิวจราจรกว้าง 8.00 เมตร ยาว 850.00 เมตร - ช่วงที่ 2 ขนาดผิวจราจรกว้าง 6,800.00 ตารางเมตร - ช่วงที่ 2 ขนาดผิวจราจรกว้าง 7.00 เมตร ยาว 1,030.00 เมตร - ช่วงที่ 2 ขนาดผิวจราจรกว้าง 7.00 เมตร หรือมีพื้นที่ผิวจราจรน้อยกว่า 7,210.00 ตารางเมตร (ตามแบบ อบต.เขาชก) 	-	-	-	5,577,000	-	<ul style="list-style-type: none"> - ประชาชนในพื้นที่และพื้นที่ข้างเคียงมีถนนที่ได้มาตรฐานในการสัญจรไป - มา - ได้รับความสะดวก รวดเร็ว - ประชาชนในพื้นที่และพื้นที่ข้างเคียงที่ใช้เส้นทางในการสัญจรไป - มา - ได้รับความปลอดภัยในชีวิตและทรัพย์สิน 	อบต.เขาชก	

ก. ยุทธศาสตร์จังหวัดที่ 4 ยุทธศาสตร์บริหารจัดการสภาพการปกครองส่วนท้องถิ่นและเอกชน โครงสร้างพื้นฐานและคมนาคม รองรับเขตพัฒนาพิเศษภาคตะวันออก

ข. ยุทธศาสตร์การพัฒนาขององค์กรปกครองส่วนท้องถิ่นในเขตจังหวัดชลบุรีที่ 1 การพัฒนาโครงสร้างพื้นฐาน / สาธารณูปโภค

1. ยุทธศาสตร์องค์กรการบริหารส่วนจังหวัดชลบุรีที่ 3 การพัฒนาโครงสร้างพื้นฐานและโครงข่ายคมนาคมขนส่ง

1.1 แผนงานอุตสาหกรรมและการโยธา

ลำดับที่	โครงการ	วัตถุประสงค์	เป้าหมาย (ผลผลิตของโครงการ)	งบประมาณ				ตัวชี้วัด (KPI)	ผลที่คาดว่าจะได้รับ	หน่วยงาน ที่จะขอประสาน
				2566 (บาท)	2567 (บาท)	2568 (บาท)	2569 (บาท)			
7	ปรับปรุงถนนคอนกรีตเสริมเหล็ก ซอยเจริญยนต์ หมู่ที่ 3 บ้านบึงสามงาม ตำบลเขาชก อำเภอหนองใหญ่ (โครงการลำดับที่ 2)	- เพื่อให้ประชาชนในพื้นที่ ข้างเคียงมีถนนที่ได้มาตรฐานในการ สัญจรไป - มา ได้รับความสะดวก รวดเร็ว - เพื่อให้ประชาชนในพื้นที่และพื้นที่ ข้างเคียงที่ใช้เส้นทางในการสัญจร ไป - มา ได้รับความปลอดภัยในชีวิต และทรัพย์สิน	- ปรับปรุงถนนคอนกรีตเสริมเหล็ก ขนาดผิวจราจรกว้าง 6.00 เมตร ยาว 2,900.00 เมตร ทน 0.20 เมตร หรือมีพื้นที่ผิวจราจรไม่น้อยกว่า 17,400.00 ตารางเมตร (ตามแบบ อบต.เขาชก) พิกัดจุดเริ่มต้น N 13°02'45.68", E 101°24'13.81" พิกัดจุดสิ้นสุด N 13°03'02.48", E 101°25'29.47"	-	-	15,903,000	-	- จำนวน ถนนที่ได้รับ การปรับปรุง	- ประชาชนในพื้นที่และพื้นที่ ข้างเคียงมีถนนที่ได้มาตรฐาน ในการสัญจรไป - มา ได้รับความสะดวกรวดเร็ว - ประชาชนในพื้นที่และพื้นที่ ข้างเคียงที่ใช้เส้นทาง ในการสัญจรไป - มา ได้รับความปลอดภัยในชีวิต และทรัพย์สิน	อบต.เขาชก
8	ปรับปรุงถนนคอนกรีตเสริมเหล็ก ซอย 8 (ซอยท่าร่มหลังเขา) ช่วงที่ 2 (บ้านหลังเขา หมู่ที่ 2 ตำบลเขาชก เชื่อมต่อ บ้านท่าจาม หมู่ที่ 4 ตำบลหนองเสือช้าง) หมู่ที่ 2 ตำบลเขาชก อำเภอหนองใหญ่ (โครงการลำดับที่ 3)	- เพื่อให้ประชาชนในพื้นที่และพื้นที่ ข้างเคียงมีถนนที่ได้มาตรฐานในการ สัญจรไป - มา ได้รับความสะดวก รวดเร็ว - เพื่อให้ประชาชนในพื้นที่และพื้นที่ ข้างเคียงที่ใช้เส้นทางในการสัญจร ไป - มา ได้รับความปลอดภัยในชีวิต และทรัพย์สิน	- ปรับปรุงถนนคอนกรีตเสริมเหล็ก ขนาดผิวจราจรกว้าง 7.00 เมตร ยาว 670.00 เมตร ทน 0.20 เมตร หรือมีพื้นที่ผิวจราจรไม่น้อยกว่า 4,590.00 ตารางเมตร (ตามแบบ อบต.เขาชก) พิกัดจุดเริ่มต้น N 13°5'33.20", E 101°20'10.47" พิกัดจุดสิ้นสุด N 13°5'16.09", E 101°20'21.46"	-	-	4,457,000	-	- จำนวน ถนนที่ได้รับ การปรับปรุง	- ประชาชนในพื้นที่และพื้นที่ ข้างเคียงมีถนนที่ได้มาตรฐาน ในการสัญจรไป - มา ได้รับความสะดวกรวดเร็ว - ประชาชนในพื้นที่และพื้นที่ ข้างเคียงที่ใช้เส้นทาง ในการสัญจรไป - มา ได้รับความปลอดภัยในชีวิต และทรัพย์สิน	อบต.เขาชก

ก. ยุทธศาสตร์จังหวัดที่ 4 ยกระดับประสิทธิภาพการบริหารจัดการภาครัฐและเอกชน โครงสร้างพื้นฐานและคมนาคม รองรับเขตพัฒนาพิเศษภาคตะวันออก

ข. ยุทธศาสตร์การพัฒนาขององค์กรปกครองส่วนท้องถิ่นในเขตจังหวัดชลบุรีที่ 1 การพัฒนาโครงสร้างพื้นฐาน / สาธารณูปโภค

1. ยุทธศาสตร์องค์การบริหารส่วนจังหวัดชลบุรีที่ 3 การพัฒนาโครงสร้างพื้นฐานและโครงสร้างคมนาคมขนส่ง

1.1 แผนงานอนุุดสาหกรรมและการโยธา

ลำดับที่	โครงการ	วัตถุประสงค์	เป้าหมาย (ผลผลิตของโครงการ)	งบประมาณ					ตัวชี้วัด (KPI)	ผลที่คาดว่าจะได้รับ	หน่วยงาน ที่จะขอประสาน
				2566 (บาท)	2567 (บาท)	2568 (บาท)	2569 (บาท)	2570 (บาท)			
9	ขยายเขตการจำหน่ายระบบประปาส่วนภูมิภาคในเขตพื้นที่องค์การบริหารส่วนตำบลเขาชก ตำบลเขาชก อำเภอหนองใหญ่ (โครงการลำดับที่ 4)	- เพื่อให้ประชาชนมีน้ำประปาไว้ใช้อุปโภค - บริโภค อย่างเพียงพอต่อความต้องการ - เพื่อเป็นการพัฒนาคุณภาพชีวิตของประชาชนให้ดีขึ้น	- ขยายเขตการจำหน่ายระบบประปาส่วนภูมิภาค ระยะทาง 11,600.00 เมตร (ตามแบบการประปาส่วนภูมิภาค สาขาบ้านบึง) 1. เขาชก 103 หมู่ที่ 1 บ้านคลองพุดต่าง ตำบลเขาชก พิกัดจุดเริ่มต้น N 13°04'58.48", E 101°24'6.15" พิกัดจุดสิ้นสุด N 13°06'44.77", E 101°24'38.79" 2. เขาชกใน หมู่ที่ 2 บ้านเขาชก ตำบลเขาชก พิกัดจุดเริ่มต้น N 13°04'37.59", E 101°24'17.44" พิกัดจุดสิ้นสุด N 13°02'27.02", E 101°24'13.62"E 3. บึงสามง่าม - ซากนา หมู่ที่ 3 บ้านบึงสามง่าม หมู่ที่ 4 บ้านซากนา พิกัดจุดเริ่มต้น N 13°03'34.12", E 101°25'28.56" พิกัดจุดสิ้นสุด N 13°03'43.47", E 101°27'22.57"	-	-	-	40,000,000	-	- จำนวนระยะทางที่ได้รับบริการ ขยายเขตจำหน่าย น้ำประปา	- ประชาชนมีน้ำประปาไว้ใช้อุปโภค - บริโภค อย่างเพียงพอต่อความต้องการ - ประชาชนมีคุณภาพชีวิตที่ดีขึ้น	อบต.เขาชก

ก. ยุทธศาสตร์จังหวัดที่ 4 ยกย่องประสิทธิผลการบริหารจัดการภาครัฐและเอกชน โครงสร้างพื้นฐานและคมนาคม รองรับเขตพัฒนาพิเศษภาคตะวันออก

ข. ยุทธศาสตร์การพัฒนาขององค์กรปกครองส่วนท้องถิ่นในเขตจังหวัดชลบุรีที่ 1 การพัฒนาโครงสร้างพื้นฐาน / สาธารณูปโภค

1. ยุทธศาสตร์องค์การบริหารส่วนจังหวัดชลบุรีที่ 3 การพัฒนาโครงสร้างพื้นฐานและโครงการช่วยเหลือคนชนชั้นล่าง

1.1 แผนงานอุตสาหกรรมและการโยธา

ลำดับที่	โครงการ	วัตถุประสงค์	เป้าหมาย (ผลผลิตของโครงการ)	งบประมาณ					ตัวชี้วัด (KPI)	ผลที่คาดว่าจะได้รับ	หน่วยงาน ที่จะขอประสาน
				2566 (บาท)	2567 (บาท)	2568 (บาท)	2569 (บาท)	2570 (บาท)			
10	ปรับปรุงถนนคอนกรีตเสริมเหล็ก สายหลังเขา - ท่าจาม หมู่ที่ 3 ตำบลหนองเสือช้าง อำเภอหนองใหญ่ (โครงการลำดับที่ 1)	- เพื่อให้ประชาชนในพื้นที่ ข้างเคียงได้รับความสะดวก ในการเดินทางสัญจร - เพื่อให้การขนส่งเมล็ด ทางการเกษตรออกสู่ท้องตลาด สะดวกรวดเร็ว และจำนวนการขนส่ง มีปริมาณเพิ่มขึ้น	4. สายชกนา หมู่ที่ 4 บ้านชกนา พิกัดจุดเริ่มต้น N 13°03'43.88", E 101°27'22.84" พิกัดจุดสิ้นสุด N 13°04'40.35", E 101°27'32.40" - ปรับปรุงถนนคอนกรีตเสริมเหล็ก ขนาดผิวจราจรกว้าง 7.00 เมตร ยาว 2,605.00 เมตร หนา 0.20 เมตร หรือคิดเป็นพื้นที่ดำเนินการไม่น้อยกว่า 18,235.00 ตารางเมตร (ตามแบบ อบต.หนองเสือช้าง) พิกัดจุดเริ่มต้น N 13°06'108.35", E 101°17'35.11" พิกัดจุดสิ้นสุด N 13°06'38.66", E 101°18'55.05"	-	-	-	23,414,900	-	- จำนวน ถนนที่ได้รับ การปรับปรุง	- ประชาชนในพื้นที่และพื้นที่ ข้างเคียงได้รับความสะดวก ในการเดินทางสัญจร - การขนส่งเมล็ด ทางการเกษตรออกสู่ท้องตลาด และภาคอุตสาหกรรมสะดวก รวดเร็วยิ่งขึ้น	อบต. หนองเสือช้าง

ก. ยุทธศาสตร์จังหวัดที่ 4 ยุกระดับประสิทธิภาพการบริหารจัดการภาครัฐและเอกชน โครงสร้างพื้นฐานและคมนาคม รองรับเขตพัฒนาพิเศษภาคตะวันออก

ข. ยุทธศาสตร์การพัฒนาขององค์กรปกครองส่วนท้องถิ่นในเขตจังหวัดชลบุรีที่ 1 การพัฒนาโครงสร้างพื้นฐาน / สาธารณูปโภค

1. ยุทธศาสตร์องค์การบริหารส่วนจังหวัดชลบุรีที่ 3 การพัฒนาโครงสร้างพื้นฐานและโครงการช่วยคมนาคมขนส่ง

1.1 แผนงานอุตสาหกรรมและการโยธา

ลำดับที่	โครงการ	วัตถุประสงค์	เป้าหมาย (ผลผลิตของโครงการ)	งบประมาณ					ตัวชี้วัด (KPI)	ผลที่คาดว่าจะได้รับ	หน่วยงาน ที่จะขอประสาน
				2566 (บาท)	2567 (บาท)	2568 (บาท)	2569 (บาท)	2570 (บาท)			
11	ขยายเขตประปาส่วนภูมิภาค ตำบลหนองเรือช้าง หมู่ที่ 4, 5 ตำบลหนองเรือช้าง อำเภอหนองใหญ่ (โครงการลำดับที่ 2)	- เพื่อแก้ไขปัญหาคาดเคี้ยวต่อเนื่องในการขาดแคลนน้ำอุปโภคบริโภคของประชาชน - เพื่อยกระดับมาตรฐานคุณภาพชีวิตของประชาชนในการที่จะได้รับบริการน้ำประปาที่มีปริมาณแรงดันและคุณภาพที่ดีมีความปลอดภัย	- ขยายเขตประปาส่วนภูมิภาค ระยะทาง 12,000.00 เมตร (ตามแบบการประปาส่วนภูมิภาค สาขาบ้านบึง) พิกัดจุดเริ่มต้น N 13.074510, E 101.261967 พิกัดจุดสิ้นสุด N 13.093924, E 101.282144	-	-	-	40,000,000	-	- จำนวนระยะทางที่ได้รับบริการขยายเขต จำนวนน้ำประปา	- ประชาชนมีน้ำสำหรับอุปโภคบริโภคอย่างเพียงพอ - ประชาชนได้รับการยกระดับมาตรฐานคุณภาพชีวิตในการรับบริการน้ำประปาที่มีปริมาณแรงดันและคุณภาพที่ดีมีความปลอดภัย	อบต. หนองเรือช้าง
12	ปรับปรุงถนนคอนกรีตเสริมเหล็ก สายเนินดินแดง - อ่างแก้ว หมู่ที่ 1, 2 ตำบลคลองพลู อำเภอหนองใหญ่ (โครงการลำดับที่ 1)	- เพื่อให้ประชาชนในพื้นที่ข้างเคียงมีถนนที่ได้มาตรฐานในการสัญจรไปมาได้รับความสะดวกรวดเร็ว - เพื่อให้ประชาชนในพื้นที่ข้างเคียงที่ใช้เส้นทางในการสัญจรไปมาได้รับความปลอดภัยในชีวิตและทรัพย์สิน	- ปรับปรุงถนนคอนกรีตเสริมเหล็ก ขนาดผิวจราจรกว้าง 6.00 เมตร ยาว 738.00 เมตร ทน 0.15 เมตร หรือคิดเป็นพื้นที่ดำเนินการไม่น้อยกว่า 4,428.00 ตารางเมตร พร้อมวางท่อระบายน้ำ คสล. ขนาด Ø 1.00 เมตร จำนวน 24 ท่อน (ตามแบบ อบต.คลองพลู) พิกัดจุดเริ่มต้น 13.137054, 101.430981 พิกัดจุดสิ้นสุด 13.136132, 101.436973	-	-	-	3,349,000	- จำนวนถนนที่ได้รับ การปรับปรุง	- ประชาชนในพื้นที่และพื้นที่ข้างเคียงมีถนนที่ได้มาตรฐานในการสัญจรไปมา - ประชาชนในพื้นที่จะได้รับความสะดวกรวดเร็ว - ประชาชนในพื้นที่และพื้นที่ข้างเคียงที่ใช้เส้นทางในการสัญจรไปมาได้รับความปลอดภัยในชีวิตและทรัพย์สิน	อบต.คลองพลู	

ก. ยุทธศาสตร์จังหวัดที่ 4 ยุทธศาสตร์ประสิทธิภาพการบริหารจัดการภาครัฐและเอกชน โครงสร้างพื้นฐานและคมนาคม รองรับเขตพัฒนาพิเศษภาคตะวันออก

ข. ยุทธศาสตร์การพัฒนาขององค์กรปกครองส่วนท้องถิ่นในเขตจังหวัดชลบุรีที่ 1 การพัฒนาโครงสร้างพื้นฐาน / สาธารณูปโภค

1. ยุทธศาสตร์องค์การบริหารส่วนจังหวัดชลบุรีที่ 3 การพัฒนาโครงสร้างพื้นฐานและโครงการช่วยพัฒนาชุมชน

1.1 แผนงานอุตสาหกรรมและการโยธา

ลำดับที่	โครงการ	วัตถุประสงค์	เป้าหมาย (ผลผลิตของโครงการ)	งบประมาณ					ตัวชี้วัด (KPI)	ผลที่คาดว่าจะได้รับ	หน่วยงาน ที่จะขอประสาน
				2566 (บาท)	2567 (บาท)	2568 (บาท)	2569 (บาท)	2570 (บาท)			
13	วางท่อขยายเขตจำหน่ายน้ำประปา ตำบลคลองพลู ระยะที่ 1 หมู่ที่ 1 ตำบลคลองพลู อำเภอหนองใหญ่ (โครงการลำดับที่ 2)	- เพื่อให้ประชาชนได้ใช้น้ำประปา ที่สะอาดและได้มาตรฐาน - เพื่อให้ประชาชนมีน้ำประปา ใช้อย่างเพียงพอ ทัวถึง และครอบคลุมทุกครัวเรือน	- วางท่อขยายเขตจำหน่ายน้ำประปา ระยะทาง 13,200.00 เมตร (ตามแบบการประปาส่วนภูมิภาค สาขาบ้านบึง) พิกัดจุดเริ่มต้น 13.145715, 101.430071 พิกัดจุดสิ้นสุด 13.109783, 101.423445	-	-	-	68,600,000	-	- จำนวน ครัวเรือน ที่มีน้ำประปา สะอาด และเพียงพอ	- ประชาชนได้ใช้น้ำประปา ที่สะอาดและได้มาตรฐาน - ประชาชนมีน้ำประปา ใช้อย่างเพียงพอ ทัวถึง และครอบคลุมทุกครัวเรือน	อบต.คลองพลู
14	วางท่อขยายเขตจำหน่ายน้ำประปา ตำบลคลองพลู ระยะที่ 2 หมู่ที่ 1, 2, 3 ตำบลคลองพลู อำเภอหนองใหญ่ (โครงการลำดับที่ 3)	- เพื่อให้ประชาชนได้ใช้น้ำประปา ที่สะอาดและได้มาตรฐาน - เพื่อให้ประชาชนมีน้ำประปา ใช้อย่างเพียงพอ ทัวถึง และครอบคลุมทุกครัวเรือน	- วางท่อขยายเขตจำหน่ายน้ำประปา ระยะทาง 22,000.00 เมตร (ตามแบบการประปาส่วนภูมิภาค สาขาบ้านบึง) พิกัดจุดเริ่มต้น 13.109783, 101.423445 พิกัดจุดสิ้นสุด 13.137500, 101.507040	-	-	-	62,616,000	-	- จำนวน ครัวเรือน ที่มีน้ำประปา สะอาด และเพียงพอ	- ประชาชนได้ใช้น้ำประปา ที่สะอาดและได้มาตรฐาน - ประชาชนมีน้ำประปา ใช้อย่างเพียงพอ ทัวถึง และครอบคลุมทุกครัวเรือน	อบต.คลองพลู

ก. ยุทธศาสตร์จังหวัดที่ 4 ยกกระดับประสิทธิภาพการบริหารจัดการภาครัฐและเอกชน โครงสร้างพื้นฐานและคมนาคม รองรับเขตพัฒนาพิเศษภาคตะวันออก

ข. ยุทธศาสตร์การพัฒนาขององค์กรปกครองส่วนท้องถิ่นในเขตจังหวัดชลบุรีที่ 1 การพัฒนาโครงสร้างพื้นฐาน / สาธารณูปโภค

1. ยุทธศาสตร์องค์การบริหารส่วนจังหวัดชลบุรีที่ 3 การพัฒนาโครงสร้างพื้นฐานและโครงข่ายคมนาคมขนส่ง

1.1. แผนงานอุตสาหกรรมและการโยธา

ลำดับที่	โครงการ	วัตถุประสงค์	เป้าหมาย (ผลผลิตของโครงการ)	งบประมาณ					ตัวชี้วัด (KPI)	ผลที่คาดว่าจะได้รับ	หน่วยงาน ที่จะขอประสาน
				2566 (บาท)	2567 (บาท)	2568 (บาท)	2569 (บาท)	2570 (บาท)			
15	ปรับปรุงถนนคอนกรีตเสริมเหล็ก สาย ขบ ถ 98 014 (หนองสนม - ทต.หนองใหญ่) หมู่ที่ 3 ตำบลห้างสูง อำเภอหนองใหญ่ (โครงการลำดับที่ 1)	- เพื่อให้ประชาชนในพื้นที่และพื้นที่ ข้างเคียงมีถนนที่ได้มาตรฐานในการ สัญจรไป - มา - เพื่อให้ประชาชนในพื้นที่และพื้นที่ ข้างเคียงที่ใช้เส้นทางในการสัญจร ไป - มา ได้รับความปลอดภัยในชีวิต และทรัพย์สิน	- ปรับปรุงถนนคอนกรีตเสริมเหล็ก ขนาดผิวจราจรกว้าง 8.00 เมตร ยาว 1,668.00 เมตร หน้า 0.20 เมตร หรือคิดเป็นพื้นที่ดำเนินการไม่น้อยกว่า 13,344.00 ตารางเมตร (ตามแบบ อบต.ห้างสูง) พื้นที่จุดเริ่มต้น N 13.11163, E 101.192779 พื้นที่จุดสิ้นสุด N 13.10485, E 101.20981	-	-	-	17,031,000	-	- จำนวน ถนนที่ได้รับ การปรับปรุง	- ประชาชนในพื้นที่และพื้นที่ ข้างเคียงมีถนนที่ได้มาตรฐาน ในการสัญจรไป - มา - ประชาชนในพื้นที่และพื้นที่ ข้างเคียงที่ใช้เส้นทาง ในการสัญจรไป - มา ได้รับความปลอดภัยในชีวิต และทรัพย์สิน	อบต.ห้างสูง
รวมทั้งสิ้นจำนวน 15 โครงการ				-	-	-	335,425,480	-			

อำเภอบ่อทอง

สรุปบัญชีประสานโครงการพัฒนาขององค์กรปกครองส่วนท้องถิ่นในเขตอำเภอบ่อทอง
ที่เสนอขอรับการสนับสนุนงบประมาณจากองค์การบริหารส่วนจังหวัดชลบุรี
ประจำปีงบประมาณ พ.ศ.2569 - 2570

ลำดับที่	โครงการ	งบประมาณ (บาท)			ท้องถิ่น
		อบจ.ชลบุรี	อปท.	รวม	
1 (1)	ปรับปรุงถนนแอสฟัลต์ติกคอนกรีต ถนนเทศบาลตำบลธาตุทอง 7 (สายวัดธาตุทอง) พร้อมติดตั้งชุดโคมไฟสาธารณะ หมู่ที่ 4, 8 ตำบลธาตุทอง อำเภอบ่อทอง	31,534,500	-	31,534,500	ทต.ธาตุทอง
2 (2)	ปรับปรุงถนนคอนกรีตเสริมเหล็ก ถนนเทศบาลตำบลธาตุทอง 14 (สายโรงงานกาบ - เนินดินแดง) พร้อมติดตั้งชุดโคมไฟสาธารณะ หมู่ที่ 2 บ้านเนินดินแดง ตำบลธาตุทอง อำเภอบ่อทอง	20,996,100	-	20,996,100	ทต.ธาตุทอง
3 (1)	ติดตั้งไฟฟ้าแสงสว่าง สายหนองเกตุ - บ่อกว้างทอง หมู่ที่ 5, 7, 4 ตำบลบ่อกว้างทอง อำเภอบ่อทอง	7,696,000	-	7,696,000	ทต.บ่อกว้างทอง
4 (2)	ติดตั้งไฟฟ้าแสงสว่าง สายหนองยายเกา - เจริญโชคดี หมู่ที่ 2, 8 ตำบลบ่อกว้างทอง อำเภอบ่อทอง	7,084,500	-	7,084,500	ทต.บ่อกว้างทอง
5 (3)	ติดตั้งไฟฟ้าแสงสว่าง สายหนองเกตุ - โปรงไม้ไร่ หมู่ที่ 3 ตำบลบ่อกว้างทอง อำเภอบ่อทอง	7,900,500	-	7,900,500	ทต.บ่อกว้างทอง
6 (4)	ติดตั้งไฟฟ้าแสงสว่าง สาย 331 - เนินทรายขาว หมู่ที่ 1 ตำบลบ่อกว้างทอง อำเภอบ่อทอง	6,588,900	-	6,588,900	ทต.บ่อกว้างทอง
7 (5)	ติดตั้งไฟฟ้าแสงสว่าง สายเนินคะนอง - ปู่ภัย หมู่ที่ 1 ตำบลบ่อกว้างทอง อำเภอบ่อทอง	4,265,700	-	4,265,700	ทต.บ่อกว้างทอง
8 (6)	ติดตั้งไฟฟ้าแสงสว่าง สายหนองขมสวน - เขาระถิน หมู่ที่ 5, 7 ตำบลบ่อกว้างทอง อำเภอบ่อทอง	7,377,600	-	7,377,600	ทต.บ่อกว้างทอง
9 (1)	จัดงานประจำปีปิดทองพ่อพญาเร่ หมู่ที่ 1 ตำบลบ่อทอง อำเภอบ่อทอง (ขอรับการสนับสนุนงบประมาณประจำปี พ.ศ.2569 - 2570)	700,000	300,000	1,000,000	ทต.บ่อทอง
10 (2)	ติดตั้งไฟฟ้าแสงสว่างภายในเขตเทศบาลตำบลบ่อทอง หมู่ที่ 1 ตำบลบ่อทอง และหมู่ที่ 6 ตำบลวัดสุวรรณ อำเภอบ่อทอง	18,010,000	-	18,010,000	ทต.บ่อทอง
11 (3)	ปรับปรุงสนามกีฬาเฉลิมพระเกียรติครองราชย์ 60 ปี หมู่ที่ 1 ตำบลบ่อทอง อำเภอบ่อทอง	8,239,000	-	8,239,000	ทต.บ่อทอง
12 (1)	ปรับปรุงถนนคอนกรีตเสริมเหล็ก ทางหลวงท้องถิ่น สายทุ่งปิ่นแตก - หนองประโยชน์ (ขบ.ถ.43 - 032) หมู่ที่ 1, 3 ตำบลเกษตรสุวรรณ อำเภอบ่อทอง	28,548,000	-	28,548,000	อบต. เกษตรสุวรรณ
13 (2)	ปรับปรุงถนนคอนกรีตเสริมเหล็ก ทางหลวงท้องถิ่น สายธรรมรัตน์ - เนินตะแบก (ขบ.ถ.43 - 018) (ช่วงที่ 2) หมู่ที่ 1 ตำบลเกษตรสุวรรณ อำเภอบ่อทอง	10,300,000	-	10,300,000	อบต. เกษตรสุวรรณ
14 (1)	ปรับปรุงถนนคอนกรีตเสริมเหล็ก สายไทยประสงค์ - เขาบ่อทอง หมู่ที่ 4 ตำบลบ่อทอง อำเภอบ่อทอง	12,041,000	-	12,041,000	อบต.บ่อทอง

ลำดับที่	โครงการ	งบประมาณ (บาท)			ท้องถิ่น
		อบจ.ชลบุรี	อปท.	รวม	
15	ปรับปรุงถนนคอนกรีตเสริมเหล็ก สายคลองใหญ่ - เขาบ่อทอง ซอย 2 (2) หมู่ที่ 8 ตำบลบ่อทอง อำเภอบ่อทอง	10,408,000	-	10,408,000	อบต.บ่อทอง
16	ชุดสระน้ำสาธารณประโยชน์ วังรี - เขาบ่อทอง หมู่ที่ 2 (3) ตำบลบ่อทอง อำเภอบ่อทอง	5,764,000	-	5,764,000	อบต.บ่อทอง
17	ปรับปรุงถนนคอนกรีตเสริมเหล็ก สายคลองหลวง 3 หมู่ที่ 6 (1) บ้านคลองหลวง ตำบลวัดสุวรรณ อำเภอบ่อทอง	14,310,000	-	14,310,000	อบต.วัดสุวรรณ
18	ปรับปรุงถนนคอนกรีตเสริมเหล็ก สายทุ่งกระถิน 1 หมู่ที่ 4 บ้านทุ่งน้อย (2) ตำบลวัดสุวรรณ อำเภอบ่อทอง	3,111,000	-	3,111,000	อบต.วัดสุวรรณ
19	ติดตั้งเสาไฟส่องสว่างถนน สายอารีย์วัฒน์ 1 หมู่ที่ 4 บ้านทุ่งน้อย (3) ตำบลวัดสุวรรณ อำเภอบ่อทอง	6,996,000	-	6,996,000	อบต.วัดสุวรรณ
20	ปรับปรุงถนนคอนกรีตเสริมเหล็ก สาย ชบ.ถ. 70 -104 (อ่างฤๅไน - (1) อ่างผักหนาม - เขافرริก) - สาย ชบ.ถ. 70 - 057 (อ่างผักหนาม ซอย 10 บ้านอ่างผักหนาม) หมู่ที่ 6 ตำบลพลวงทอง อำเภอบ่อทอง	22,371,000	-	22,371,000	อบต.พลวงทอง
รวมทั้งสิ้นจำนวน 20 โครงการ		234,241,800	300,000	234,541,800	

สรุปบัญชีประมาณโครงการพัฒนาขององค์กรปกครองส่วนท้องถิ่นในเขตจังหวัดชลบุรี
โดยองค์กรปกครองส่วนท้องถิ่นในเขตอำเภอโป่งทอง

รายยุทธศาสตร์

ลำดับที่	หน่วยงาน ที่รับผิดชอบ	ยุทธศาสตร์ที่ 1		ยุทธศาสตร์ที่ 2		ยุทธศาสตร์ที่ 3		ยุทธศาสตร์ที่ 4		ยุทธศาสตร์ที่ 5		ยุทธศาสตร์ที่ 6		ยุทธศาสตร์ที่ 7		รวม	
		โครงการ	งบประมาณ	โครงการ	งบประมาณ	โครงการ	งบประมาณ	โครงการ	งบประมาณ	โครงการ	งบประมาณ	โครงการ	งบประมาณ	โครงการ	งบประมาณ	โครงการ	งบประมาณ
1	ทต.หาดทอง	2	52,530,600	-	-	-	-	-	-	-	-	-	-	-	2	52,530,600	
2	ทต.บ่อแก้วทอง	6	40,913,200	-	-	-	-	-	-	-	-	-	-	-	6	40,913,200	
3	ทต.บ่อทอง	1	18,010,000	-	-	-	-	2	8,939,000	-	-	-	-	-	3	26,949,000	
4	อบต.เกษตรสุวรรณ	2	38,848,000	-	-	-	-	-	-	-	-	-	-	-	2	38,848,000	
5	อบต.บ่อทอง	3	28,213,000	-	-	-	-	-	-	-	-	-	-	-	3	28,213,000	
6	อบต.วัดสุวรรณ	3	24,417,000	-	-	-	-	-	-	-	-	-	-	-	3	24,417,000	
7	อบต.พลวงทอง	1	22,371,000	-	-	-	-	-	-	-	-	-	-	-	1	22,371,000	
รวม		18	225,302,800	-	-	-	-	2	8,939,000	-	-	-	-	-	20	234,241,800	

รายละเอียดโครงการพัฒนา

แผนพัฒนาท้องถิ่น (พ.ศ.2566 - 2570) เพิ่มเติม ครั้งที่ 1/2568

สำหรับโครงการที่เกินศักยภาพขององค์กรปกครองส่วนท้องถิ่นที่ใช้สำหรับการประสานแผนพัฒนาท้องถิ่น
องค์การบริหารส่วนจังหวัดชลบุรี

ก. ยุทธศาสตร์จังหวัดที่ 4 ยุทธศาสตร์สิทธิภาพการบริหารจัดการภาครัฐและเอกชน โครงสร้างพื้นฐานและคมนาคม รองรับเขตพัฒนาพิเศษภาคตะวันออก

ข. ยุทธศาสตร์การพัฒนาขององค์กรปกครองส่วนท้องถิ่นในเขตจังหวัดชลบุรีที่ 1 การพัฒนาโครงสร้างพื้นฐาน / สาธารณูปโภค

1. ยุทธศาสตร์องค์กรการบริหารส่วนจังหวัดชลบุรีที่ 3 การพัฒนาโครงสร้างพื้นฐานและเครือข่ายคมนาคมขนส่ง

1.1 แผนงานอุตสาหกรรมและการโยธา

ลำดับที่	โครงการ	วัตถุประสงค์	เป้าหมาย (ผลผลิตของโครงการ)	งบประมาณ				ตัวชี้วัด (KPI)	ผลที่คาดว่าจะได้รับ	หน่วยงาน ที่จะขอประสาน
				2566 (บาท)	2567 (บาท)	2568 (บาท)	2569 (บาท)			
1	ปรับปรุงถนนแอสฟัลติกคอนกรีตถนนเทศบาลตำบลธาตุทอง 7 (สายวัดธาตุทอง) พร้อมติดตั้งชุดโคมไฟสาธารณะ หมู่ที่ 4, 8 ตำบลธาตุทอง อำเภอบ่อทอง (โครงการลำดับที่ 1)	- เพื่อแก้ไขปัญหาคาความเดือดร้อนของประชาชนที่ใช้เส้นทางในการคมนาคม - เพื่อความสะดวกรวดเร็วในการใช้เส้นทางของประชาชนทั้งในบริเวณพื้นที่และตำบลใกล้เคียงในการขนส่งสินค้าออกสู่ตลาด	- ปรับปรุงถนนแอสฟัลติกคอนกรีตขนาดผิวจราจรกว้าง 9.00 เมตร ยาว 2,980 เมตร หน้า 0.07 เมตร หรือมีพื้นที่ดำเนินการไม่น้อยกว่า 26,820.00 ตารางเมตร และขยายไหล่ทาง คสล. ซ้ำคง 1.50 เมตร หน้า 0.20 เมตร พร้อมติดตั้งเสาไฟฟ้า สูง 6.00 เมตร และโคมไฟสาธารณะพร้อมอุปกรณ์ จำนวน 100 ชุด (ตามแบบ ทต.ธาตุทอง) พิกัดจุดเริ่มต้น 13.285977, 101.398858 พิกัดจุดสิ้นสุด 13.271953, 101.397746	-	-	31,534,500	-	- จำนวนถนนที่ได้รับ การปรับปรุง	- สามารถแก้ไขปัญหาคาความเดือดร้อนของประชาชนที่ใช้เส้นทางในการคมนาคม - ประชาชนที่ใช้เส้นทางได้รับความสะดวก รวดเร็วในการขนส่งสินค้าออกสู่ตลาด	ทต.ธาตุทอง

- ก. ยุทธศาสตร์จังหวัดที่ 4 ยุทธศาสตร์ประสิทธิภาพการบริหารจัดการภาครัฐและเอกชน โครงสร้างพื้นฐานและคมนาคม รองรับเขตพัฒนาพิเศษภาคตะวันออก
- ข. ยุทธศาสตร์การพัฒนาขององค์กรปกครองส่วนท้องถิ่นในเขตจังหวัดชลบุรีที่ 1 การพัฒนาโครงสร้างพื้นฐาน / สาธารณูปโภค
1. ยุทธศาสตร์องค์การบริหารส่วนจังหวัดชลบุรีที่ 3 การพัฒนาโครงสร้างพื้นฐานและโครงการถ่ายโอนคมนาคมขนส่ง

1.1 แผนงานอุตสาหกรรมและการโยธา

ลำดับที่	โครงการ	วัตถุประสงค์	เป้าหมาย (ผลผลิตของโครงการ)	งบประมาณ				ตัวชี้วัด (KPI)	ผลที่คาดว่าจะได้รับ	หน่วยงาน ที่จะขอประสาน
				2566 (บาท)	2567 (บาท)	2568 (บาท)	2569 (บาท)			
2	ปรับปรุงถนนคอนกรีตเสริมเหล็ก ถนนเทศบาลตำบลธาตุทอง 14 (สายโรงแ้งงานยาว - เป็นดินแดง) พร้อมติดตั้งชุดโคมไฟสาธารณะ หมู่ที่ 2 บ้านเนินดินแดง ตำบลธาตุทอง อำเภอบ่อทอง (โครงการลำดับที่ 2)	- เพื่อแก้ไขปัญหาความเดือดร้อนของประชาชนที่ใช้เส้นทางในการคมนาคม - เพื่อความสะดวกรวดเร็วในการใช้เส้นทางของประชาชน ทั้งในบริเวณพื้นที่และตำบลใกล้เคียง ในการขนส่งสินค้าออกสู่ตลาด	- ปรับปรุงถนนคอนกรีตเสริมเหล็ก ขนาดผิวจราจรกว้าง 8.00 เมตร ยาว 1,920.00 เมตร ทน 0.20 เมตร หรือมีพื้นที่ดำเนินการไม่น้อยกว่า 15,360.00 ตารางเมตร พร้อมติดตั้งเสาไฟ สูง 6.00 เมตร และโคมไฟสาธารณะพร้อมอุปกรณ์ จำนวน 94 ชุด (ตามแบบ ทต.ธาตุทอง) พิกัดจุดเริ่มต้น 13.301902, 101.350978 พิกัดจุดสิ้นสุด 13.327269, 101.359332	-	-	20,996,100	-	- จำนวนถนนที่ได้รับ ถนนที่ได้รับการปรับปรุง	- สามารถแก้ไขปัญหาความเดือดร้อนของประชาชนที่ใช้เส้นทางในการคมนาคม - ประชาชนที่ใช้เส้นทางได้รับความสะดวก รวดเร็วในการขนส่งสินค้าออกสู่ตลาด	ทต.ธาตุทอง
3	ติดตั้งไฟฟ้าแสงสว่าง สายทองแดง - บ่อทอง หมู่ที่ 5, 7, 4 ตำบลบ่อทอง อำเภอบ่อทอง (โครงการลำดับที่ 1)	- เพื่อให้ประชาชนในพื้นที่และผู้ใช้เส้นทางมีไฟฟ้าแสงสว่าง ในเวลากลางคืน - เพื่อให้ประชาชนมีความปลอดภัยในชีวิตและทรัพย์สินและลดการเกิดอุบัติเหตุบนท้องถนน	- ติดตั้งเสาไฟฟ้าแสงสว่างแบบกิ่งเดียว สูง 7.00 เมตร พร้อมโคมไฟ LED ขนาด 125 วัตต์ พร้อมอุปกรณ์ จำนวน 125 ชุด ระยะทาง 3,740.00 เมตร (ตามแบบ ทต.บ่อทอง) พิกัดจุดเริ่มต้น 13.282684, 101.320438 พิกัดจุดสิ้นสุด 13.315389, 101.316820	-	-	7,696,000	- จำนวนไฟฟ้า แสงสว่าง/ ระยะทาง ที่ได้รับการ พัฒนาระบบ ไฟฟ้าแสงสว่าง ให้ได้มาตรฐาน	- ประชาชนในพื้นที่และผู้ใช้เส้นทางมีไฟฟ้าแสงสว่าง ในเวลากลางคืน - ประชาชนมีความปลอดภัยในชีวิตและทรัพย์สินและลดการเกิดอุบัติเหตุบนท้องถนน	ทต.บ่อทอง	

- ก. ยุทธศาสตร์จังหวัดที่ 4 ยุทธศาสตร์ประสิทธิภาพการบริหารจัดการภาครัฐและเอกชน โครงสร้างพื้นฐานและคมนาคม รองรับเขตพัฒนาพิเศษภาคตะวันออก
- ข. ยุทธศาสตร์การพัฒนาขององค์กรปกครองส่วนท้องถิ่นในเขตจังหวัดชลบุรีที่ 1 การพัฒนาโครงสร้างพื้นฐาน / สาธารณูปโภค

1.1 แผนงานอุตสาหกรรมและการโยธา

ลำดับที่	โครงการ	วัตถุประสงค์	เป้าหมาย (ผลผลิตของโครงการ)	งบประมาณ				ตัวชี้วัด (KPI)	ผลที่คาดว่าจะได้รับ	หน่วยงาน ที่จะขอประสาน
				2566 (บาท)	2567 (บาท)	2568 (บาท)	2569 (บาท)			
4	ติดตั้งไฟฟ้าแสงสว่าง สายทองยาวยา - เจริญโชติ หมู่ที่ 2, 8 ตำบลบ่อแก้วของ อำเภอหนอง (โครงการลำดับที่ 2)	- เพื่อให้ประชาชนในพื้นที่และผู้ใช้ เส้นทางมีไฟฟ้าแสงสว่าง ในเวลากลางคืน - เพื่อให้ประชาชนมีความปลอดภัย ในชีวิตและทรัพย์สินและลดการเกิด อุบัติเหตุบนท้องถนน	- ติดตั้งเสาไฟฟ้าแสงสว่างแบบกิ่งเดี่ยว สูง 7.00 เมตร พร้อมโคมไฟ LED ขนาด 125 วัตต์ พร้อมอุปกรณ์ จำนวน 112 ชุด ระยะทาง 3,350.00 เมตร (ตามแบบ ทด.บ่อแก้วทอง) พิกัดจุดเริ่มต้น 13.320839, 101.297798 พิกัดจุดสิ้นสุด 13.346871, 101.287450	-	-	-	7,084,500	- จำนวนไฟฟ้า แสงสว่าง/ ระยะทาง ที่ได้รับบริการ พัฒนาระบบ ไฟฟ้าแสงสว่าง ให้ได้มาตรฐาน	- ประชาชนในพื้นที่และผู้ใช้ เส้นทางมีไฟฟ้าแสงสว่าง ในเวลากลางคืน - ประชาชนมีความปลอดภัย ในชีวิตและทรัพย์สินและลด การเกิดอุบัติเหตุบนท้องถนน	ทต.บ่อแก้วทอง
5	ติดตั้งไฟฟ้าแสงสว่าง สายทองยก โปรงไม้ไร่ หมู่ที่ 3 ตำบลบ่อแก้วของ อำเภอหนอง (โครงการลำดับที่ 3)	- เพื่อให้ประชาชนในพื้นที่และผู้ใช้ เส้นทางมีไฟฟ้าแสงสว่าง ในเวลากลางคืน - เพื่อให้ประชาชนมีความปลอดภัย ในชีวิตและทรัพย์สินและลดการเกิด อุบัติเหตุบนท้องถนน	- ติดตั้งเสาไฟฟ้าแสงสว่างแบบกิ่งเดี่ยว สูง 7.00 เมตร พร้อมโคมไฟ LED ขนาด 125 วัตต์ พร้อมอุปกรณ์ จำนวน 129 ชุด ระยะทาง 3,840.00 เมตร (ตามแบบ ทด.บ่อแก้วทอง) พิกัดจุดเริ่มต้น 13.315851, 101.315556 พิกัดจุดสิ้นสุด 13.337921, 101.335911	-	-	-	7,900,500	- จำนวนไฟฟ้า แสงสว่าง/ ระยะทาง ที่ได้รับบริการ พัฒนาระบบ ไฟฟ้าแสงสว่าง ให้ได้มาตรฐาน	- ประชาชนในพื้นที่และผู้ใช้ เส้นทางมีไฟฟ้าแสงสว่าง ในเวลากลางคืน - ประชาชนมีความปลอดภัย ในชีวิตและทรัพย์สินและลด การเกิดอุบัติเหตุบนท้องถนน	ทต.บ่อแก้วทอง

ก. ยุทธศาสตร์จังหวัดที่ 4 ยุทธศาสตร์ประสิทธิภาพการบริหารจัดการภาครัฐและเอกชน โครงสร้างพื้นฐานและคมนาคม รองรับเขตพัฒนาพิเศษภาคตะวันออก

ข. ยุทธศาสตร์การพัฒนาขององค์กรปกครองส่วนท้องถิ่นในเขตจังหวัดชลบุรีที่ 1 การพัฒนาโครงสร้างพื้นฐาน / สาธารณูปโภค

1. ยุทธศาสตร์องค์การบริหารส่วนจังหวัดชลบุรีที่ 3 การพัฒนาโครงสร้างพื้นฐานและโครงการคมนาคมขนส่ง

1.1 แผนงานอุตสาหกรรมและการโยธา

ลำดับที่	โครงการ	วัตถุประสงค์	เป้าหมาย (ผลผลิตของโครงการ)	งบประมาณ				ตัวชี้วัด (KPI)	ผลที่คาดว่าจะได้รับ	หน่วยงาน ที่จะขอประสาน
				2566 (บาท)	2567 (บาท)	2568 (บาท)	2570 (บาท)			
6	ติดตั้งไฟฟ้าแสงสว่าง สาย 331 - เนินทรายขาว หมู่ที่ 1 ตำบลบ่อแก้วทอง อำเภอบ่อทอง (โครงการลำดับที่ 4)	- เพื่อให้ประชาชนในพื้นที่และผู้ใช้ เส้นทางมีไฟฟ้าแสงสว่าง ในเวลากลางคืน - เพื่อให้ประชาชนมีความปลอดภัย ในชีวิตและทรัพย์สินและลดการเกิด อุบัติเหตุบนท้องถนน	- ติดตั้งเสาไฟฟ้าแสงสว่างแบบกิ่งเดี่ยว สูง 7.00 เมตร พร้อมโคมไฟ LED ขนาด 125 วัตต์ พร้อมอุปกรณ์ จำนวน 105 ชุด ระยะทาง 3,150.00 เมตร (ตามแบบ ทด.บ่อแก้วทอง) พิกัดจุดเริ่มต้น 13.308001, 101.290268 พิกัดจุดสิ้นสุด 13.319045, 101.268792	-	-	6,588,900	-	- จำนวนไฟฟ้า แสงสว่าง/ ระยะทาง ที่ได้รับบริการ พัฒนาระบบ ไฟฟ้าแสงสว่าง ให้ได้มาตรฐาน	- ประชาชนในพื้นที่และผู้ใช้ เส้นทางมีไฟฟ้าแสงสว่าง ในเวลากลางคืน - ประชาชนมีความปลอดภัย ในชีวิตและทรัพย์สินและลด การเกิดอุบัติเหตุบนท้องถนน	ทต.บ่อแก้วทอง
7	ติดตั้งไฟฟ้าแสงสว่าง สายเนินกระนอง - หมู่ที่ 1 ตำบลบ่อแก้วทอง อำเภอบ่อทอง (โครงการลำดับที่ 5)	- เพื่อให้ประชาชนในพื้นที่และผู้ใช้ เส้นทางมีไฟฟ้าแสงสว่าง ในเวลากลางคืน - เพื่อให้ประชาชนมีความปลอดภัย ในชีวิตและทรัพย์สินและลดการเกิด อุบัติเหตุบนท้องถนน	- ติดตั้งเสาไฟฟ้าแสงสว่างแบบกิ่งเดี่ยว สูง 7.00 เมตร พร้อมโคมไฟ LED ขนาด 125 วัตต์ พร้อมอุปกรณ์ จำนวน 67 ชุด ระยะทาง 2,000.00 เมตร (ตามแบบ ทด.บ่อแก้วทอง) พิกัดจุดเริ่มต้น 13.304315, 101.293332 พิกัดจุดสิ้นสุด 13.290831, 101.304831	-	-	4,265,700	-	- จำนวนไฟฟ้า แสงสว่าง/ ระยะทาง ที่ได้รับบริการ พัฒนาระบบ ไฟฟ้าแสงสว่าง ให้ได้มาตรฐาน	- ประชาชนในพื้นที่และผู้ใช้ เส้นทางมีไฟฟ้าแสงสว่าง ในเวลากลางคืน - ประชาชนมีความปลอดภัย ในชีวิตและทรัพย์สินและลด การเกิดอุบัติเหตุบนท้องถนน	ทต.บ่อแก้วทอง

- ก. ยุทธศาสตร์จังหวัดที่ 4 ยุทธศาสตร์ประสิทธิภาพการบริหารจัดการภาครัฐและเอกชน โครงสร้างพื้นฐานและคมนาคม รองรับเขตพัฒนาพิเศษภาคตะวันออก
 ข. ยุทธศาสตร์การพัฒนาขององค์กรปกครองส่วนท้องถิ่นในเขตจังหวัดชลบุรีที่ 1 การพัฒนาโครงสร้างพื้นฐาน / สาธารณูปโภค

1. ยุทธศาสตร์องค์การบริหารส่วนจังหวัดชลบุรีที่ 3 การพัฒนาโครงสร้างพื้นฐานและโครงข่ายคมนาคมขนส่ง
 1.1 แผนงานอุตสาหกรรมและการโยธา

ลำดับที่	โครงการ	วัตถุประสงค์	เป้าหมาย (ผลผลิตของโครงการ)	งบประมาณ				ตัวชี้วัด (KPI)	ผลที่คาดว่าจะได้รับ	หน่วยงาน ที่จะขอประสาน
				2566 (บาท)	2567 (บาท)	2568 (บาท)	2570 (บาท)			
8	ติดตั้งไฟฟ้าแสงสว่าง สายทองเหลือง - เขากะกิง หมู่ที่ 5, 7 ตำบลบ่อแก้วทอง อำเภอบ่อทอง (โครงการลำดับที่ 6)	- เพื่อให้ประชาชนในพื้นที่และผู้ใช้ เส้นทางมีไฟฟ้าแสงสว่าง ในเวลากลางคืน - เพื่อให้ประชาชนมีความปลอดภัย ในชีวิตและทรัพย์สินและลดการเกิด อุบัติเหตุบนท้องถนน	- ติดตั้งเสาไฟฟ้าแสงสว่างแบบกิ่งเดี่ยว สูง 7.00 เมตร พร้อมโคมไฟ LED ขนาด 125 วัตต์ พร้อมอุปกรณ์ จำนวน 118 ชุด ระยะทาง 3,540.00 เมตร (ตามแบบ ทด.บ่อแก้วทอง) พิกัดจุดเริ่มต้น 13.311321, 101.326172 พิกัดจุดสิ้นสุด 13.285600, 101.338654	-	-	7,377,600	-	- จำนวนไฟฟ้า แสงสว่าง/ ระยะทาง ที่ได้รับการ พัฒนาระบบ ไฟฟ้าแสงสว่าง ให้ได้มาตรฐาน	- ประชาชนในพื้นที่และผู้ใช้ เส้นทางมีไฟฟ้าแสงสว่าง ในเวลากลางคืน - ประชาชนมีความปลอดภัย ในชีวิตและทรัพย์สินและลด การเกิดอุบัติเหตุบนท้องถนน	ทต.บ่อแก้วทอง
9	ติดตั้งไฟฟ้าแสงสว่าง ภายในเขตเทศบาลตำบลบ่อทอง หมู่ที่ 1 ตำบลบ่อทอง และหมู่ที่ 6 ตำบลวัดสุวรรณ อำเภอบ่อทอง (โครงการลำดับที่ 2)	- เพื่อช่วยป้องกันการเกิดอุบัติเหตุ บริเวณที่เป็นจุดเสี่ยงในเวลากลางคืน - เพื่อช่วยป้องกันและลดอาชญากรรม ให้ประชาชนที่สัญจร เกิดความปลอดภัย	- ติดตั้งเสาไฟฟ้าแบบกิ่งเดี่ยว สูง 7.00 เมตร พร้อมโคมไฟ LED ขนาดไม่น้อยกว่า 125 วัตต์ พร้อมอุปกรณ์ จำนวน 214 ชุด ดังนี้ 1. ซอยเทศบาล 3 (หมู่ที่ 6 ตำบลวัดสุวรรณ) จำนวน 21 ชุด พิกัดจุดเริ่มต้น 13.282937, 101.422243 พิกัดจุดสิ้นสุด 13.287869, 101.421055	-	-	18,010,000	-	- จำนวนไฟฟ้า แสงสว่าง/ ระยะทาง ที่ได้รับการ พัฒนาระบบ ไฟฟ้าแสงสว่าง ให้ได้มาตรฐาน	- สามารถป้องกันการเกิด อุบัติเหตุ บริเวณที่เป็นจุดเสี่ยง ในช่วงกลางคืน - สามารถป้องกันและลด อาชญากรรมให้ประชาชน ที่สัญจร เกิดความปลอดภัย	ทต.บ่อทอง

- ก. ยุทธศาสตร์จังหวัดที่ 4 ยกระดับประสิทธิภาพการบริหารจัดการภาครัฐและเอกชน โครงสร้างพื้นฐานและคมนาคม รองรับเขตพัฒนาพิเศษภาคตะวันออก
 ข. ยุทธศาสตร์การพัฒนาขององค์กรปกครองส่วนท้องถิ่นในเขตจังหวัดชลบุรีที่ 1 การพัฒนาโครงสร้างพื้นฐาน / สาธารณูปโภค
 1. ยุทธศาสตร์องค์การบริหารส่วนจังหวัดชลบุรีที่ 3 การพัฒนาโครงสร้างพื้นฐานและโครงการขายนามาคมขนส่ง

1.1 แผนงานอุตสาหกรรมและการโยธา

ลำดับที่	โครงการ	วัตถุประสงค์	เป้าหมาย (ผลผลิตของโครงการ)	งบประมาณ				ตัวชี้วัด (KPI)	ผลที่คาดว่าจะได้รับ	หน่วยงาน ที่ขอประสาน
				2566 (บาท)	2567 (บาท)	2568 (บาท)	2569 (บาท)			
10	ปรับปรุงถนนคอนกรีตเสริมเหล็ก ทางหลวงท้องถิ่น สายทุ่งโปนก - หนองประไยชน์ (ขบ.ถ.43 - 032) หมู่ที่ 1, 3 ตำบลเกษตรสุวรรณ อำเภอหนอง (โครงการลำดับที่ 1)	- เพื่อให้ประชาชนสามารถขนส่ง ผลผลิตทางการเกษตร สู่ตลาด ได้โดยสะดวกและรวดเร็ว - เพื่อเป็นการป้องกันและลดอุบัติเหตุ บนท้องถนน	10. ซอยหนองแก (หมู่ที่ 1 ตำบลบ่อทอง) จำนวน 16 ชุด พื้นที่จุดเริ่มต้น 13.270072, 101.437280 พื้นที่จุดสิ้นสุด 13.270691, 101.441700 11. ซอยเทศบาล 6 (หมู่ที่ 1 ตำบลบ่อทอง) จำนวน 12 ชุด พื้นที่จุดเริ่มต้น 13.281913, 101.427626 พื้นที่จุดสิ้นสุด 13.277495, 101.428686 (ตามแบบ ทต.บ่อทอง)	-	-	-	28,548,000	- จำนวน เส้นทางที่ได้รับ การปรับปรุง ถนนคอนกรีต เสริมเหล็ก ให้ได้มาตรฐาน	- ประชาชนขนส่งผลผลิต ทางการเกษตร สู่ตลาด ได้โดยสะดวกและรวดเร็ว - สามารถป้องกัน และลดอุบัติเหตุบนท้องถนน	อบต. เกษตรสุวรรณ

- ก. ยุทธศาสตร์จังหวัดที่ 4 ยุทธศาสตร์ประสิทธิภาพการบริหารจัดการภาครัฐและเอกชน โครงสร้างพื้นฐานและคมนาคม รองรับเขตพัฒนาพิเศษภาคตะวันออก
 ข. ยุทธศาสตร์การพัฒนาขององค์กรปกครองส่วนท้องถิ่นในเขตจังหวัดชลบุรีที่ 1 การพัฒนาโครงสร้างพื้นฐาน / สาธารณูปโภค

1. ยุทธศาสตร์องค์กรการบริหารส่วนจังหวัดชลบุรีที่ 3 การพัฒนาโครงสร้างพื้นฐานและโครงการขยายคมนาคมขนส่ง

1.1 แผนงานอุตสาหกรรมและการโยธา

ลำดับที่	โครงการ	วัตถุประสงค์	เป้าหมาย (ผลผลิตของโครงการ)	งบประมาณ				ตัวชี้วัด (KPI)	ผลที่คาดว่าจะได้รับ	หน่วยงาน ที่จะขอประสาน	
				2566 (บาท)	2567 (บาท)	2568 (บาท)	2569 (บาท)				
11	ปรับปรุงถนนคอนกรีตเสริมเหล็ก ทางหลวงท้องถิ่น สายธรรมรัตน์ - เนินตะแบก (ขบ.ถ.43 - 018) (ช่วงที่ 2) หมู่ที่ 1 ตำบลเกษตรสุวรรณ อำเภอบ่อทอง (โครงการลำดับที่ 2)	- เพื่อให้ประชาชนสามารถขนส่ง ผลผลิตทางการเกษตรสู่ท้องตลาด ได้โดยสะดวกและรวดเร็ว - เพื่อเป็นการป้องกันและลดอุบัติเหตุ บนท้องถนน	- ปรับปรุงถนนคอนกรีตเสริมเหล็ก ขนาดผิวจราจรกว้าง 6.00 เมตร ยาว 1,545.00 เมตร หน้า 0.20 เมตร หรือมีพื้นที่ดำเนินการไม่น้อยกว่า 9,270.00 ตารางเมตร (ตามแบบ อบต.เกษตรสุวรรณ) พื้นที่จุดเริ่มต้น 13.320061, 101.493834 พื้นที่จุดสิ้นสุด 13.322979, 101.494878	-	-	-	10,300,000 (บาท)	2570 (บาท)	- จำนวน เส้นทางที่ได้รับ การปรับปรุง ถนนคอนกรีต เสริมเหล็ก ให้ได้มาตรฐาน	- ประชาชนขนส่งผลผลิต ทางการเกษตร สู่ท้องตลาด ได้โดยสะดวกและรวดเร็ว - สามารถป้องกัน และลดอุบัติเหตุบนท้องถนน	อบต. เกษตรสุวรรณ
12	ปรับปรุงถนนคอนกรีตเสริมเหล็ก สายไผ่ประสังข์ - เขาบ่อทอง หมู่ที่ 4 ตำบลบ่อทอง อำเภอบ่อทอง (โครงการลำดับที่ 1)	- เพื่อให้ประชาชนมีความสะดวก สบายในการคมนาคมสัญจรไป - มา - เพื่อให้เกษตรกรสามารถขนส่ง ผลผลิตทางการเกษตรได้โดยสะดวก และประหยัด - เพื่อลดปัญหาการเกิดอุบัติเหตุ จากการคมนาคม เป็นเมืองน่าอยู่	- ปรับปรุงถนนคอนกรีตเสริมเหล็ก ขนาดผิวจราจรกว้าง 6.00 เมตร ยาว 2,185.00 เมตร หน้า 0.20 เมตร หรือมีพื้นที่ผิวจราจรไม่น้อยกว่า 13,110.00 ตารางเมตร (ตามแบบ อบต.บ่อทอง) พื้นที่จุดเริ่มต้น N 13.16807, E 101.48793 พื้นที่จุดสิ้นสุด N 13.15283, E 101.48098	-	-	-	12,041,000 (บาท)	-	- จำนวน ถนนคอนกรีต เสริมเหล็ก ที่ได้รับการพัฒนา ให้ได้มาตรฐาน	- ประชาชนมีความสะดวก สบายในการคมนาคมสัญจร ไป - มา - เกษตรกรสามารถขนส่ง ผลผลิตทางการเกษตร ได้โดยสะดวกและประหยัด - สามารถลดปัญหาการเกิด อุบัติเหตุจากการคมนาคม เป็นเมืองน่าอยู่	อบต.บ่อทอง

ก. ยุทธศาสตร์จังหวัดที่ 4 ยุทธศาสตร์ประสิทธิภาพการบริหารจัดการภาครัฐและเอกชน โครงสร้างพื้นฐานและคมนาคม รองรับเขตพัฒนาพิเศษภาคตะวันออก

ข. ยุทธศาสตร์การพัฒนาขององค์กรปกครองส่วนท้องถิ่นในเขตจังหวัดชลบุรีที่ 1 การพัฒนาโครงสร้างพื้นฐาน / สาธารณูปโภค

1. ยุทธศาสตร์องค์การบริหารส่วนจังหวัดชลบุรีที่ 3 การพัฒนาโครงสร้างพื้นฐานและโครงข่ายคมนาคมขนส่ง

1.1 แผนงานอุตสาหกรรมและการโยธา

ลำดับที่	โครงการ	วัตถุประสงค์	เป้าหมาย (ผลผลิตของโครงการ)	งบประมาณ				ตัวชี้วัด (KPI)	ผลที่คาดว่าจะได้รับ	หน่วยงาน ที่จะขอประสาน
				2566 (บาท)	2567 (บาท)	2568 (บาท)	2569 (บาท)			
13	ปรับปรุงถนนคอนกรีตเสริมเหล็ก สายคลองใหญ่ - เขاب่อทอง ฮอย 2 หมู่ที่ 8 ตำบลบ่อทอง อำเภอบ่อทอง (โครงการลำดับที่ 2)	- เพื่อให้ประชาชนมีความสะดวก สบายในการคมนาคมสัญจรไป - มา - เพื่อให้เกษตรกรสามารถขนส่ง ผลผลิตทางการเกษตรได้อย่างสะดวก และประหยัด - เพื่อลดปัญหาการเกิดอุบัติเหตุ จากถนนลาดชัน เป็นเมืองน่าอยู่	- ปรับปรุงถนนคอนกรีตเสริมเหล็ก ขนาดผิวจราจรกว้าง 6.00 เมตร ยาว 1,955.00 เมตร หน้า 0.20 เมตร หรือมีพื้นที่ผิวจราจรไม่น้อยกว่า 11,730.00 ตารางเมตร (ตามแบบ อบต.บ่อทอง) พิกัดจุดเริ่มต้น N 13.15374, E 101.49732 พิกัดจุดสิ้นสุด N 13.15938, E 101.50541	-	-	-	10,408,000	- จำนวน ถนนคอนกรีต เสริมเหล็ก ที่ได้รับการพัฒนา ให้ได้มาตรฐาน	- ประชาชนมีความสะดวก สบายในการคมนาคมสัญจร ไป - มา - เกษตรกรสามารถขนส่ง ผลผลิตทางการเกษตร ได้อย่างสะดวกและประหยัด - สามารถลดปัญหาการเกิด อุบัติเหตุจากถนนลาดชัน เป็นเมืองน่าอยู่	อบต.บ่อทอง
14	ขุดสระน้ำสาธารณะประโยชน์ วังรี - เขاب่อทอง หมู่ที่ 2 ตำบลบ่อทอง อำเภอบ่อทอง (โครงการลำดับที่ 3)	- เพื่อเป็นแหล่งกักเก็บน้ำในการ อุปโภค - บริโภค และการเกษตร ตลอดทั้งปี - เพื่อให้เกษตรกรสามารถลดต้นทุน ผลผลิตทางการเกษตรได้ - เพื่อเป็นการป้องกันและแก้ไข ปัญหาน้ำแล้ง	- ขุดสระน้ำสาธารณะประโยชน์ ขนาดกว้าง 100.00 เมตร ยาว 240.00 เมตร ลึกเฉลี่ย 6.00 เมตร (ตามแบบ อบต.บ่อทอง) จุดพิกัดโครงการ N 13.17268, E 101.52718	-	-	-	5,764,000	- สระน้ำ ที่ได้มาตรฐาน	- มีแหล่งกักเก็บน้ำ ในการอุปโภค - บริโภค และการเกษตรตลอดทั้งปี - เกษตรกรสามารถลดต้นทุน ผลผลิตทางการเกษตรได้ - สามารถป้องกันและแก้ไข ปัญหาน้ำแล้งได้	อบต.บ่อทอง

ก. ยุทธศาสตร์จังหวัดที่ 4 ยกระดับประสิทธิภาพการบริหารจัดการภาครัฐและเอกชน โครงสร้างพื้นฐานและคมนาคม รองรับเขตพัฒนาพิเศษภาคตะวันออก
 ข. ยุทธศาสตร์การพัฒนาขององค์กรปกครองส่วนท้องถิ่นในเขตจังหวัดชลบุรีที่ 1 การพัฒนาโครงสร้างพื้นฐาน / สาธารณูปโภค

1. ยุทธศาสตร์องค์การบริหารส่วนจังหวัดชลบุรีที่ 3 การพัฒนาโครงสร้างพื้นฐานและโครงข่ายคมนาคมขนส่ง
 1.1 แผนงานอุตสาหกรรมและการโยธา

ลำดับที่	โครงการ	วัตถุประสงค์	เป้าหมาย (ผลผลิตของโครงการ)	งบประมาณ				ตัวชี้วัด (KPI)	ผลที่คาดว่าจะได้รับ	หน่วยงาน ที่จะขอประสาน
				2566 (บาท)	2567 (บาท)	2568 (บาท)	2569 (บาท)			
15	ปรับปรุงถนนคอนกรีตเสริมเหล็กสายคลองหลวง 3 หมู่ที่ 6 บ้านคลองหลวง ตำบลวัดสุวรรณ อำเภอบ่อทอง (โครงการลำดับที่ 1)	- เพื่อแก้ไขปัญหาความเดือดร้อนของประชาชนที่ใช้เส้นทางในการคมนาคม - เพื่อความสะดวกรวดเร็วของประชาชน ในการขนส่งสินค้าทางการเกษตรออกสู่ตลาด	- ปรับปรุงถนนคอนกรีตเสริมเหล็กขนาดผิวจราจรกว้าง 8.00 เมตร ยาว 2,095.00 เมตร หน้า 0.20 เมตร พร้อมไหล่ทางหินคลุกข้างละ 1.00 เมตร หรือมีพื้นที่ผิวจราจรไม่น้อยกว่า 16,760.00 ตารางเมตร (ตามแบบ อบต.วัดสุวรรณ) พิกัดจุดเริ่มต้น N 13.301499, E 101.410615 พิกัดจุดสิ้นสุด N 13.284146, E 101.410396	-	-	-	14,310,000	- จำนวนถนนที่ได้รับ การปรับปรุง	- สามารถแก้ไขปัญหาความเดือดร้อนของประชาชนที่ใช้เส้นทางในการคมนาคม - ประชาชนมีความสะดวกสบาย ในการขนส่งสินค้าทางการเกษตรออกสู่ตลาด	อบต. วัดสุวรรณ
16	ปรับปรุงถนนคอนกรีตเสริมเหล็กสายทุ่งกระถิน 1 หมู่ที่ 4 บ้านทุ่งน้อย ตำบลวัดสุวรรณ อำเภอบ่อทอง (โครงการลำดับที่ 2)	- เพื่อแก้ไขปัญหาความเดือดร้อนของประชาชนที่ใช้เส้นทางในการคมนาคม - เพื่อความสะดวกรวดเร็วของประชาชน ในการขนส่งสินค้าทางการเกษตรออกสู่ตลาด	- ปรับปรุงถนนคอนกรีตเสริมเหล็กขนาดผิวจราจรกว้าง 6.00 เมตร ยาว 595.00 เมตร หน้า 0.20 เมตร หรือมีพื้นที่ผิวจราจรไม่น้อยกว่า 3,570.00 ตารางเมตร (ตามแบบ อบต.วัดสุวรรณ) พิกัดจุดเริ่มต้น N 13.349204, E 101.419661 พิกัดจุดสิ้นสุด N 13.345456, E 101.416158	-	-	-	3,111,000	- จำนวนถนนที่ได้รับ การปรับปรุง	- สามารถแก้ไขปัญหาความเดือดร้อนของประชาชนที่ใช้เส้นทางในการคมนาคม - ประชาชนมีความสะดวกสบาย ในการขนส่งสินค้าทางการเกษตรออกสู่ตลาด	อบต. วัดสุวรรณ

- ก. ยุทธศาสตร์จังหวัดที่ 4 ยกระดับประสิทธิภาพการบริหารจัดการภาครัฐและเอกชน โครงสร้างพื้นฐานและคมนาคม รองรับเขตพัฒนาพิเศษภาคตะวันออก
- ข. ยุทธศาสตร์การพัฒนาขององค์กรปกครองส่วนท้องถิ่นในเขตจังหวัดชลบุรีที่ 1 การพัฒนาโครงสร้างพื้นฐาน / สาธารณูปโภค

1. ยุทธศาสตร์องค์การบริหารส่วนจังหวัดชลบุรีที่ 3 การพัฒนาโครงสร้างพื้นฐานและโครงการคมนาคมขนส่ง

1.1 แผนงานอุตสาหกรรมและการโยธา

ลำดับที่	โครงการ	วัตถุประสงค์	เป้าหมาย (ผลผลิตของโครงการ)	งบประมาณ					ตัวชี้วัด (KPI)	ผลที่คาดว่าจะได้รับ	หน่วยงาน ที่จะขอประสาน
				2566 (บาท)	2567 (บาท)	2568 (บาท)	2569 (บาท)	2570 (บาท)			
17	ติดตั้งเสาไฟส่องสว่างถนนสายอรัญญิก 1 หมู่ที่ 4 บ้านทุ่งน้อย ตำบลวัดสุวรรณ อำเภอบ่อทอง (โครงการลำดับที่ 3)	- เพื่อแก้ไขปัญหาความแออัดร้อนของประชาชนที่ใช้เส้นทางในการคมนาคม - เพื่อความปลอดภัยในชีวิตและทรัพย์สินของประชาชน	- ติดตั้งชุดเสาไฟถนนสูง 6.00 เมตร โคมไฟแอลอีดีพลังงานแสงอาทิตย์ แบบประกอบเป็นชุดเดียวกัน (Integrated Solar Cell Led Steelight with Pole) พร้อมอุปกรณ์ จำนวน 106 ชุด ระยะทาง 3,150.00 เมตร (ตามแบบ อบต.วัดสุวรรณ) พิกัดจุดเริ่มต้น N 13.333182, E 101.426685 พิกัดจุดสิ้นสุด N 13.321109, E 101.408280	-	-	-	6,996,000	-	- จำนวนไฟฟ้าแสงสว่าง/ระยะทางที่ได้รับบริการ พัฒนาระบบไฟฟ้าแสงสว่างให้ได้มาตรฐาน	- สถานการณ์แก้ไขปัญหาความแออัดร้อนของประชาชนที่ใช้เส้นทางในการคมนาคม - ประชาชนมีความปลอดภัยในชีวิตและทรัพย์สิน	อบต. วัดสุวรรณ
18	ปรับปรุงถนนคอนกรีตเสริมเหล็ก สาย ขบ.ถ. 70 - 104 (อ่างฤๅไน - อ่างผักนาม - เขาวงกต) - สาย ขบ.ถ. 70 - 057 (อ่างผักนาม - ห้วย 10 บ้านอ่างผักนาม) หมู่ที่ 6 ตำบลพลวงทอง อำเภอบ่อทอง (โครงการลำดับที่ 1)	- เพื่อให้ประชาชนในพื้นที่และพื้นที่ข้างเคียงมีถนนที่ได้มาตรฐานในการสัญจรไปมาได้รับความสะดวก รวดเร็วและมั่นคงถาวร - เพื่อให้ประชาชนในพื้นที่และพื้นที่ข้างเคียงที่ใช้เส้นทางในการสัญจรไปมาได้รับความปลอดภัยในชีวิตและทรัพย์สิน	- ปรับปรุงถนนคอนกรีตเสริมเหล็ก ขนาดผิวจราจรกว้าง 6.00 เมตร ยาว 3,255.00 เมตร ทน 0.20 เมตร พร้อมหลทางสูงรังข้างละ 0.50 เมตร หรือมีพื้นที่ผิวจราจรไม่น้อยกว่า 19.410.00 ตารางเมตร (ตามแบบ อบต.พลวงทอง) พิกัดจุดเริ่มต้น 13.27716, 101.62905 พิกัดจุดสิ้นสุด 13.29570, 101.61851	-	-	-	22,371,000	- จำนวนเส้นทางของถนนที่ได้รับ การปรับปรุง ให้ได้มาตรฐาน	- ประชาชนในพื้นที่ข้างเคียงมีถนนที่ได้มาตรฐานในการสัญจรไปมาได้รับความสะดวก รวดเร็ว และมั่นคงถาวร - ประชาชนในพื้นที่ข้างเคียงที่ใช้เส้นทางในการสัญจรไปมาได้รับความปลอดภัยในชีวิตและทรัพย์สิน	อบต. พลวงทอง	
รวมทั้งสิ้นจำนวน 18 โครงการ				-	-	-	225,302,800	-	-	-	

- ก. ยุทธศาสตร์จังหวัดที่ 5 สร้างสรรค์สังคมให้มั่นคงมีคุณภาพและยั่งยืน
- ข. ยุทธศาสตร์การพัฒนาขององค์กรปกครองส่วนท้องถิ่นในเขตจังหวัดชลบุรีที่ 4 การพัฒนาคุณภาพชีวิตผู้เมืองนวัตกรรม น้อมนำหลักเศรษฐกิจพอเพียง

1. ยุทธศาสตร์องค์การบริหารส่วนจังหวัดชลบุรีที่ 1 การพัฒนาคุณภาพชีวิตและสังคม

1.1 แผนงานการศึกษา วิจัยนวัตกรรม และนวัตกรรม

ลำดับที่	โครงการ	วัตถุประสงค์	เป้าหมาย (ผลผลิตของโครงการ)	งบประมาณ				ตัวชี้วัด (KPI)	ผลที่คาดว่าจะได้รับ	หน่วยงาน ที่จะขอประสาน
				2566 (บาท)	2567 (บาท)	2568 (บาท)	2569 (บาท)			
1	จัดงานประจำปีปิดทองพญาไร่ (โครงการลำดับที่ 1)	<ul style="list-style-type: none"> - เพื่ออนุรักษ์วัฒนธรรมงานประเพณีปิดทองพญาไร่ให้สืบทอดต่อไป - เพื่อให้ชนรุ่นหลังและประชาชนทุกหมู่เหล่าได้ระลึกถึงคุณงามความดีของพญาไร่ - เพื่อให้ประชาชนได้มาร่วมทำบุญปิดทองพญาไร่ที่เคารพและศรัทธาของชาวอำเภอบ่อทอง - เพื่อส่งเสริมการท่องเที่ยวของอำเภอบ่อทอง 	<ul style="list-style-type: none"> - เพื่อเป็นค่าใช้จ่ายในการจัดงานประจำปีปิดทองพญาไร่ - ประกอบด้วย ค่าจ้างเวทีคอนเสิร์ต ระบบแสง ระบบเสียง ไฟประดับ เครื่องปั่นไฟ เต็นท์โคม เต็นท์เตียง จอ LED, ค่าจ้างเหมาลิเก ฯลฯ - ค่าจ้างเหมาลิเก ฯลฯ (รายละเอียดตามโครงการ ทด.บ่อทอง) 	-	-	-	700,000	<ul style="list-style-type: none"> - จำนวนกิจกรรมที่สนับสนุนส่งเสริมเกี่ยวกับ การฟื้นฟู วัฒนธรรม ประเพณี และศาสนา 	<ul style="list-style-type: none"> - ประชาชนได้รับอนุรักษวัฒนธรรมงานประเพณีปิดทองพญาไร่ให้สืบทอดต่อไป - ชนรุ่นหลังและประชาชนทุกหมู่เหล่าได้ระลึกถึงคุณงามความดีของพญาไร่ - ประชาชนได้มาร่วมทำบุญปิดทองพญาไร่ที่เคารพและศรัทธาของชาวอำเภอบ่อทอง - ส่งเสริมการท่องเที่ยวของอำเภอบ่อทอง 	ทต.บ่อทอง
รวมทั้งสิ้นจำนวน 1 โครงการ				-	-	-	700,000	700,000		

อํำเภอเกาะสีชัง

สรุปบัญชีประสานโครงการพัฒนาขององค์กรปกครองส่วนท้องถิ่นในเขตอำเภอเกาะสีชัง
 ที่เสนอขอรับการสนับสนุนงบประมาณจากองค์การบริหารส่วนจังหวัดชลบุรี
 ประจำปีงบประมาณ พ.ศ.2569

ลำดับที่	โครงการ	งบประมาณ (บาท)			ท้องถิ่น
		อบจ.ชลบุรี	อปท.	รวม	
1 (1)	ก่อสร้างอาคารการเรียนรู้ชุมชนบ้านเกาะขามใหญ่ หมู่ที่ 7 ชุมชนบ้านเกาะขามใหญ่ ตำบลท่าเทววงษ์ อำเภอเกาะสีชัง	7,270,000	-	7,270,000	ทต.เกาะสีชัง
	รวมทั้งสิ้นจำนวน <u>1</u> โครงการ	7,270,000	-	7,270,000	

สรุปบัญชีประมาณโครงการพัฒนาขององค์กรปกครองส่วนท้องถิ่นในเขตจังหวัดชลบุรี
 โดยองค์กรปกครองส่วนท้องถิ่นในเขตอำเภอเกาะสีชัง

รายยุทธศาสตร์

ลำดับที่	หน่วยงาน ที่รับผิดชอบ	ยุทธศาสตร์ที่ 1		ยุทธศาสตร์ที่ 2		ยุทธศาสตร์ที่ 3		ยุทธศาสตร์ที่ 4		ยุทธศาสตร์ที่ 5		ยุทธศาสตร์ที่ 6		ยุทธศาสตร์ที่ 7		รวม			
		โครงการ	งบประมาณ	โครงการ	งบประมาณ	โครงการ	งบประมาณ	โครงการ	งบประมาณ	โครงการ	งบประมาณ	โครงการ	งบประมาณ	โครงการ	งบประมาณ	โครงการ	งบประมาณ	โครงการ	งบประมาณ
1	ทด.เกาะสีชัง	-	-	-	-	-	-	1	7,270,000	-	-	-	-	-	-	-	-	1	7,270,000
รวม		-	-	-	-	-	-	1	7,270,000	-	-	-	-	-	-	-	-	1	7,270,000

รายละเอียดโครงการพัฒนา

แผนพัฒนาท้องถิ่น (พ.ศ.2566 - 2570) เพิ่มเติม ครั้งที่ 1/2568

สำหรับโครงการที่เกินศักยภาพขององค์การบริหารส่วนท้องถิ่นที่ใช้สำหรับการประสานแผนพัฒนาท้องถิ่น

องค์การบริหารส่วนจังหวัดชลบุรี

ก. ยุทธศาสตร์จังหวัดที่ 5 สร้างสรรค์สังคมให้มั่นคงมีคุณภาพและยั่งยืน

ข. ยุทธศาสตร์การพัฒนาขององค์การบริหารส่วนท้องถิ่นในเขตจังหวัดชลบุรีที่ 4 การพัฒนาคุณภาพชีวิตสู่เมืองนวัตกรรม น้อมนำหลักเศรษฐกิจพอเพียง

1. ยุทธศาสตร์องค์การบริหารส่วนจังหวัดชลบุรีที่ 4 การพัฒนาเศรษฐกิจตามหลักปรัชญาของเศรษฐกิจพอเพียง

1.1 แผนงานอุตสาหกรรมและการโยธา

ลำดับที่	โครงการ	วัตถุประสงค์	เป้าหมาย (ผลผลิตของโครงการ)	งบประมาณ				ตัวชี้วัด (KPI)	ผลที่คาดว่าจะได้รับ	หน่วยงาน ที่ขอประสาน	
				2566 (บาท)	2567 (บาท)	2568 (บาท)	2569 (บาท)				2570 (บาท)
1	ก่อสร้างอาคารเรียนรู้อาคารเรียนขนาดใหญ่ หมู่ที่ 7 ชุมชนบ้านเกาะขามใหญ่ ชุมชนบ้านเกาะขามใหญ่ ตำบลท่าพวงว้ง อำเภอเกาะสีชัง (โครงการลำดับที่ 1)	- เพื่อให้มีสถานที่ฝึกอบรมของชุมชน - เพื่อให้มีสถานที่จัดจำหน่ายสินค้าชุมชน - เพื่อให้มีสถานที่จัดกิจกรรม สัมพันธ์ทางการระหว่างชุมชน ภาครัฐ และภาคเอกชน	- ก่อสร้างอาคาร คสล. 2 ชั้น ขนาดกว้าง 9.00 เมตร ยาว 20.00 เมตร หรือพื้นที่รวมไม่น้อยกว่า 300.00 ตารางเมตร (ตามแบบ ทต.เกาะสีชัง) จุดพิกัดโครงการ 13°09'56.07"N, 100°49'17.04"E	-	-	-	7,270,000	-	- มีอาคาร การเรียนรู้อาคาร จำนวน 1 หลัง	- มีอาคารที่สามารถ ใช้ประโยชน์ร่วมกัน และเป็นสถานที่ฝึกอบรม ส่งเสริมอาชีพ จำหน่ายสินค้า ที่ระลึกชุมชน (OTOP) และศูนย์ประชาสัมพันธ์ อำนวยความสะดวก และบริการให้ความช่วยเหลือ แก่นักท่องเที่ยว - ประชาชน องค์กร หน่วยงานต่างๆ มีสถานที่ สำหรับจัดกิจกรรมต่างๆ ภายในชุมชนบ้านเกาะขามใหญ่	ทต.เกาะสีชัง
รวมทั้งสิ้นจำนวน 1 โครงการ				-	-	-	7,270,000	-			

อำเภอเกาะจันทร์

สรุปบัญชีประสานโครงการพัฒนาขององค์กรปกครองส่วนท้องถิ่นในเขตอำเภอเกาะจันทร์
ที่เสนอขอรับการสนับสนุนงบประมาณจากองค์การบริหารส่วนจังหวัดชลบุรี
ประจำปีงบประมาณ พ.ศ.2569

ลำดับที่	โครงการ	งบประมาณ (บาท)			ท้องถิ่น
		อบจ.ชลบุรี	อปท.	รวม	
1 (1)	ปรับปรุงถนนคอนกรีตเสริมเหล็ก สายเขาวังแก้ว ซอย 5 (ช่วงที่ 2) หมู่ที่ 12 ตำบลเกาะจันทร์ อำเภอเกาะจันทร์	5,482,000	-	5,482,000	ทม.ปรกฟ้า
2 (2)	ปรับปรุงถนนคอนกรีตเสริมเหล็ก สายโปร่งหิน ซอย 2 หมู่ที่ 5 ตำบลเกาะจันทร์ อำเภอเกาะจันทร์	4,283,000	-	4,283,000	ทม.ปรกฟ้า
3 (3)	ปรับปรุงถนนคอนกรีตเสริมเหล็ก สายแยกหนองมะนาว ซอย 13 หมู่ที่ 10 ตำบลเกาะจันทร์ อำเภอเกาะจันทร์	2,455,000	-	2,455,000	ทม.ปรกฟ้า
4 (1)	วางท่อระบายน้ำคอนกรีตเสริมเหล็กพร้อมบ่อพัก ภายในเขตเทศบาลตำบลเกาะจันทร์ หมู่ที่ 1 และหมู่ที่ 14 ตำบลเกาะจันทร์ อำเภอเกาะจันทร์	68,334,000	-	68,334,000	ทต.เกาะจันทร์
5 (1)	ก่อสร้างท่อระบายน้ำคอนกรีตเสริมเหล็กพร้อมทางเท้าคอนกรีตเสริมเหล็ก ถนนเกาะโพธิ์ - สามแยก (ชุมชนย่อยที่ 4 , 5 , 6 , 7 และ 8) หมู่ที่ 2 , 4 และ 5 ตำบลท่าบุญมี อำเภอเกาะจันทร์	59,900,000	-	59,900,000	ทต.ท่าบุญมี
6 (1)	วางท่อระบายน้ำคอนกรีตเสริมเหล็ก ถนนสายเจริญโชคดี หมู่ที่ 12 ตำบลท่าบุญมี อำเภอเกาะจันทร์ (ถนนอยู่ในความรับผิดชอบขององค์การบริหารส่วนจังหวัดชลบุรี)	10,330,000	-	10,330,000	อบต.ท่าบุญมี
7 (2)	วางท่อระบายน้ำคอนกรีตเสริมเหล็ก ถนนสาย บขร.1 หมู่ที่ 9 ตำบลท่าบุญมี อำเภอเกาะจันทร์	4,980,000	-	4,980,000	อบต.ท่าบุญมี
รวมทั้งสิ้นจำนวน 7 โครงการ		155,764,000	-	155,764,000	

สรุปบัญชีประสานโครงการพัฒนาขององค์กรปกครองส่วนท้องถิ่นในเขตจังหวัดชลบุรี
โดยองค์กรปกครองส่วนท้องถิ่นในเขตอำเภอเกาะจันทร์

รายยุทธศาสตร์

ลำดับที่	หน่วยงาน ที่รับผิดชอบ	ยุทธศาสตร์ที่ 1		ยุทธศาสตร์ที่ 2		ยุทธศาสตร์ที่ 3		ยุทธศาสตร์ที่ 4		ยุทธศาสตร์ที่ 5		ยุทธศาสตร์ที่ 6		ยุทธศาสตร์ที่ 7		รวม	
		โครงการ	งบประมาณ	โครงการ	งบประมาณ	โครงการ	งบประมาณ	โครงการ	งบประมาณ	โครงการ	งบประมาณ	โครงการ	งบประมาณ	โครงการ	งบประมาณ	โครงการ	งบประมาณ
1	ทม.ปรกฟ้า	3	12,220,000	-	-	-	-	-	-	-	-	-	-	-	-	3	12,220,000
2	ทต.เกาะจันทร์	1	68,334,000	-	-	-	-	-	-	-	-	-	-	-	-	1	68,334,000
3	ทต.ท่าบุญมี	1	59,900,000	-	-	-	-	-	-	-	-	-	-	-	-	1	59,900,000
4	อบต.ท่าบุญมี	2	15,310,000	-	-	-	-	-	-	-	-	-	-	-	-	2	15,310,000
รวม		7	155,764,000	-	-	-	-	-	-	-	-	-	-	-	-	7	155,764,000

รายละเอียดโครงการพัฒนา
แผนพัฒนาท้องถิ่น (พ.ศ.2566 - 2570) เพิ่มเติม ครั้งที่ 1/2568
สำหรับโครงการที่เกินศักยภาพขององค์กรปกครองส่วนท้องถิ่นที่เข้ารับการประสานแผนพัฒนาท้องถิ่น
องค์การบริหารส่วนจังหวัดชลบุรี

- ก. ยุทธศาสตร์จังหวัดที่ 4 ยุทธศาสตร์ประสิทธิภาพการบริหารจัดการภาครัฐและเอกชน โครงสร้างพื้นฐานและคมนาคม รองรับการเติบโตพิเศษภาคตะวันออก
- ข. ยุทธศาสตร์การพัฒนาขององค์กรปกครองส่วนท้องถิ่นในเขตจังหวัดชลบุรีที่ 1 การพัฒนาโครงสร้างพื้นฐาน / สาธารณูปโภค
1. ยุทธศาสตร์องค์การบริหารส่วนจังหวัดชลบุรีที่ 3 การพัฒนาโครงสร้างพื้นฐานและทรัพยากรชุมชนส่งเสริม

1.1 แผนงานอุตสาหกรรมและการโยธา

ลำดับที่	โครงการ	วัตถุประสงค์	เป้าหมาย (ผลผลิตโครงการ)	งบประมาณ					ตัวชี้วัด (KPI)	ผลที่คาดว่าจะได้รับ	หน่วยงาน ที่จะขอประสาน
				2566 (บาท)	2567 (บาท)	2568 (บาท)	2569 (บาท)	2570 (บาท)			
1	ปรับปรุงถนนคอนกรีตเสริมเหล็กสายเขาวังแก้ว ซอย 5 (ช่วงที่ 2) หมู่ที่ 12 ตำบลเกาะจันทร์ อำเภอกោះจันทร์ (โครงการลำดับที่ 1)	- เพื่อให้ประชาชนในพื้นที่ข้างเคียงมีถนนที่ได้มาตรฐานในการสัญจรไปมาได้รับความสะดวกรวดเร็ว - เพื่อให้ประชาชนในพื้นที่ข้างเคียงที่ใช้เส้นทางในการสัญจรไปมาได้รับความปลอดภัยในชีวิตและทรัพย์สิน	- ปรับปรุงถนนคอนกรีตเสริมเหล็กขนาดผิวจราจรกว้าง 6.00 เมตร ยาว 960.00 เมตร หนา 0.20 เมตร หรือคิดเป็นพื้นที่ดำเนินการไม่น้อยกว่า 5,760.00 ตารางเมตร (ตามแบบ ทม.ปรกฟ้า) พิกัดจุดเริ่มต้น N 13.369679, E 101.453666 พิกัดจุดสิ้นสุด N 13.375162, E 101.447137	-	-	-	5,482,000	-	- ประชาชนในพื้นที่และพื้นที่ข้างเคียงมีถนนที่ได้มาตรฐานในการสัญจรไปมา - ได้รับความสะดวกรวดเร็ว - ประชาชนในพื้นที่และพื้นที่ข้างเคียงที่ใช้เส้นทางในการสัญจรไปมาได้รับความปลอดภัยในชีวิตและทรัพย์สิน	ทม.ปรกฟ้า	

ก. ยุทธศาสตร์จังหวัดที่ 4 ยุทธศาสตร์พัฒนาการบริหารจัดการภาครัฐและเอกชน โครงสร้างพื้นฐานและคมนาคม รองรับเขตพัฒนาพิเศษภาคตะวันออก

ข. ยุทธศาสตร์การพัฒนาขององค์กรปกครองส่วนท้องถิ่นในเขตจังหวัดชลบุรีที่ 1 การพัฒนาโครงสร้างพื้นฐาน / สาธารณูปโภค

1. ยุทธศาสตร์องค์การบริหารส่วนจังหวัดชลบุรีที่ 3 การพัฒนาโครงสร้างพื้นฐานและโครงข่ายคมนาคมขนส่ง

1.1 แผนงานอุตสาหกรรมและการโยธา

ลำดับที่	โครงการ	วัตถุประสงค์	เป้าหมาย (ผลผลิตโครงการ)	งบประมาณ				ตัวชี้วัด (KPI)	ผลที่คาดว่าจะได้รับ	หน่วยงาน ที่จะขอประสาน
				2566 (บาท)	2567 (บาท)	2568 (บาท)	2570 (บาท)			
2	ปรับปรุงถนนคอนกรีตเสริมเหล็กสายไปรงหิน ขอย 2 หมู่ที่ 5 ตำบลเกาะจันทร์ อำเภอกะฉัง (โครงการลำดับที่ 2)	- เพื่อให้ประชาชนในพื้นที่ข้างเคียงมีถนนที่ได้มาตรฐานในการสัญจรไปมาได้รับความสะดวกรวดเร็ว - เพื่อให้ประชาชนในพื้นที่และพื้นที่ข้างเคียงที่ใช้เส้นทางในการสัญจรไปมาได้รับความปลอดภัยในชีวิตและทรัพย์สิน	- ปรับปรุงถนนคอนกรีตเสริมเหล็กขนาดผิวจราจรกว้าง 6.00 เมตร ยาว 750.00 เมตร ทน 0.20 เมตร หรือคิดเป็นพื้นที่ดำเนินการไม่น้อยกว่า 4,500.00 ตารางเมตร (ตามแบบ ทม.ปรกฟ้า) พิกัดจุดเริ่มต้น N 13.469036, E 101.396137 พิกัดจุดสิ้นสุด N 13.474799, E 101.395496	-	-	4,283,000	-	- จำนวนถนนที่ได้รับผลการปรับปรุง	- ประชาชนในพื้นที่และพื้นที่ข้างเคียงมีถนนที่ได้มาตรฐานในการสัญจรไปมา - ประชาชนในพื้นที่และพื้นที่ข้างเคียงที่ใช้เส้นทางในการสัญจรไปมาได้รับความปลอดภัยในชีวิตและทรัพย์สิน	ทม.ปรกฟ้า
3	ปรับปรุงถนนคอนกรีตเสริมเหล็กสายแยกหนองมะนาว ขอย 13 หมู่ที่ 10 ตำบลเกาะจันทร์ อำเภอกะฉัง (โครงการลำดับที่ 3)	- เพื่อให้ประชาชนในพื้นที่ข้างเคียงมีถนนที่ได้มาตรฐานในการสัญจรไปมาได้รับความสะดวกรวดเร็ว - เพื่อให้ประชาชนในพื้นที่และพื้นที่ข้างเคียงที่ใช้เส้นทางในการสัญจรไปมาได้รับความปลอดภัยในชีวิตและทรัพย์สิน	- ปรับปรุงถนนคอนกรีตเสริมเหล็กขนาดผิวจราจรกว้าง 6.00 เมตร ยาว 430.00 เมตร ทน 0.20 เมตร หรือคิดเป็นพื้นที่ดำเนินการไม่น้อยกว่า 2,580.00 ตารางเมตร (ตามแบบ ทม.ปรกฟ้า) พิกัดจุดเริ่มต้น N 13.401187, E 101.346430 พิกัดจุดสิ้นสุด N 13.400750, E 101.341443	-	-	2,455,000	- จำนวนถนนที่ได้รับผลการปรับปรุง	- ประชาชนในพื้นที่และพื้นที่ข้างเคียงมีถนนที่ได้มาตรฐานในการสัญจรไปมา - ประชาชนในพื้นที่และพื้นที่ข้างเคียงที่ใช้เส้นทางในการสัญจรไปมาได้รับความปลอดภัยในชีวิตและทรัพย์สิน	ทม.ปรกฟ้า	

ก. ยุทธศาสตร์จังหวัดที่ 4 ยุทธศาสตร์ประสิทธิภาพการบริหารจัดการภาครัฐและเอกชน โครงสร้างพื้นฐานและคมนาคม รองรับเขตพัฒนาพิเศษภาคตะวันออก
 ข. ยุทธศาสตร์การพัฒนาขององค์กรปกครองส่วนท้องถิ่นในเขตจังหวัดชลบุรีที่ 1 การพัฒนาโครงสร้างพื้นฐาน / สาธารณูปโภค

1. ยุทธศาสตร์องค์การบริหารส่วนจังหวัดชลบุรีที่ 3 การพัฒนาโครงสร้างพื้นฐานและโครงข่ายคมนาคมขนส่ง
 1.1 แผนงานอนุตสาหกรรมและการโยธา

ลำดับที่	โครงการ	วัตถุประสงค์	เป้าหมาย (ผลผลิตโครงการ)	งบประมาณ				ตัวชี้วัด (KPI)	ผลที่คาดว่าจะได้รับ	หน่วยงาน ที่จะขอประสาน
				2566 (บาท)	2567 (บาท)	2568 (บาท)	2569 (บาท)			
4	วางท่อระบายน้ำคอนกรีตเสริมเหล็กพร้อมบ่อพัก ภายในเขตเทศบาลตำบลเกาะจันทร์ หมู่ที่ 1 และหมู่ที่ 14 ตำบลเกาะจันทร์ อำเภอเกาะจันทร์ (โครงการลำดับที่ 1)	- เพื่อแก้ไขปัญหาความเดือดร้อนของประชาชนในพื้นที่และพื้นที่ใกล้เคียง - เพื่อให้ประชาชนในพื้นที่และพื้นที่ใกล้เคียงที่ใช้เส้นทางได้รับความปลอดภัยในชีวิตและทรัพย์สิน ลดปัญหาท่วมน้ำท่วมซึ่งได้รับผลกระทบภัยในชีวิตและเป็นการป้องกันน้ำท่วมซึ่งและเป็นการป้องกันอุบัติเหตุที่อาจเกิดขึ้นได้	- วางท่อระบายน้ำ จำนวน 8 สายทาง ดังนี้ 1. ถนนเทศบาล ขอย 2 หมู่ที่ 1 วางท่อระบายน้ำ ขนาด \varnothing 0.80 เมตร ยาว 3,228.00 เมตร พร้อมบ่อพัก พิกัดจุดเริ่มต้น N 13.410304, E 101.329631 พิกัดจุดสิ้นสุด N 13.409728, E 101.311626 2. ถนนเทศบาล ขอย 2/2 หมู่ที่ 1 วางท่อระบายน้ำ ขนาด \varnothing 0.60 เมตร ยาว 1,528.00 เมตร พร้อมบ่อพัก พิกัดจุดเริ่มต้น N 13.413575, E 101.320044 พิกัดจุดสิ้นสุด N 13.404762, E 101.311772 3. ถนนเทศบาล ขอย 2/3 หมู่ที่ 1 วางท่อระบายน้ำ ขนาด \varnothing 0.80 เมตร ยาว 348.00 เมตร พร้อมบ่อพัก พิกัดจุดเริ่มต้น N 13.413526, E 101.315638 พิกัดจุดสิ้นสุด N 13.414880, E 101.313556	-	-	68,334,000	-	- มีระบบระบายน้ำที่ได้มาตรฐาน จำนวน 8 สายทาง	- สามารถแก้ไขปัญหาความเดือดร้อนของประชาชนในพื้นที่และพื้นที่ใกล้เคียง - ประชาชนในพื้นที่และพื้นที่ใกล้เคียงที่ใช้เส้นทางได้รับความปลอดภัยในชีวิตและทรัพย์สิน ลดปัญหาท่วมน้ำท่วมซึ่งและเป็นการป้องกันอุบัติเหตุที่อาจเกิดขึ้นได้	ทต. เกาะจันทร์

ก. ยุทธศาสตร์จังหวัดที่ 4 ยุกระดับประสิทธิภาพการบริหารจัดการภาครัฐและเอกชน โครงสร้างพื้นฐานและคมนาคม รองรับเขตพัฒนาพิเศษภาคตะวันออก

ข. ยุทธศาสตร์การพัฒนาขององค์กรปกครองส่วนท้องถิ่นในเขตจังหวัดชลบุรีที่ 1 การพัฒนาโครงสร้างพื้นฐาน / สาธารณูปโภค

1. ยุทธศาสตร์องค์การบริหารส่วนจังหวัดชลบุรีที่ 3 การพัฒนาโครงสร้างพื้นฐานและโครงข่ายคมนาคมขนส่ง

1.1 แผนงานอุตสาหกรรมและการโยธา

ลำดับที่	โครงการ	วัตถุประสงค์	เป้าหมาย (ผลผลิตของโครงการ)	งบประมาณ				ตัวชี้วัด (KPI)	ผลที่คาดว่าจะได้รับ	หน่วยงาน ที่จะขอประสาน
				2566 (บาท)	2567 (บาท)	2568 (บาท)	2569 (บาท)			
			4. ถนนเทศบาล ขอย 5/2 หมู่ที่ 14 วางท่อระบายน้ำ ขนาด Ø 0.60 เมตร ยาว 1,100.00 เมตร พร้อมบ่อพัก พิกัดจุดเริ่มต้น N 13.429582, E 101.348917 พิกัดจุดสิ้นสุด N 13.425153, E 101.349156 5. ถนนเทศบาล ขอย 5/3 หมู่ที่ 14 วางท่อระบายน้ำ ขนาด Ø 0.60 เมตร ยาว 1,190.00 เมตร พร้อมบ่อพัก พิกัดจุดเริ่มต้น N 13.430839, E 101.353063 พิกัดจุดสิ้นสุด N 13.426144, E 101.353419 6. ถนนเทศบาล ขอย 10 หมู่ที่ 14 วางท่อระบายน้ำ ขนาด Ø 0.60 เมตร ยาว 2,432.00 เมตร พร้อมบ่อพัก พิกัดจุดเริ่มต้น N 13.430852, E 101.341172 พิกัดจุดสิ้นสุด N 13.432519, E 101.101.333363							

ก. ยุทธศาสตร์จังหวัดที่ 4 ยุทธศาสตร์ประสิทธิภาพการบริหารจัดการภาครัฐและเอกชน โครงสร้างพื้นฐานและคมนาคม รองรับเขตพัฒนาพิเศษภาคตะวันออก

ข. ยุทธศาสตร์การพัฒนาขององค์กรปกครองส่วนท้องถิ่นในเขตจังหวัดชลบุรีที่ 1 การพัฒนาโครงสร้างพื้นฐาน / สาธารณูปโภค

1. ยุทธศาสตร์องค์การบริหารส่วนจังหวัดชลบุรีที่ 3 การพัฒนาโครงสร้างพื้นฐานและโครงข่ายคมนาคมขนส่ง

1.1 แผนงานอุตสาหกรรมและการโยธา

ลำดับที่	โครงการ	วัตถุประสงค์	เป้าหมาย (ผลผลิตของโครงการ)	งบประมาณ				ตัวชี้วัด (KPI)	ผลที่คาดว่าจะได้รับ	หน่วยงาน ที่จะขอประสาน
				2566 (บาท)	2567 (บาท)	2568 (บาท)	2570 (บาท)			
			7. ถนนเทศบาล ขอย 10/1 หมู่ที่ 14 วางท่อระบายน้ำ ขนาด Ø 0.60 เมตร ยาว 1,284.00 เมตร พร้อมบ่อพัก พิกัดจุดเริ่มต้น N 13.431467, E 101.338970 พิกัดจุดสิ้นสุด N 13.431708, E 101.334165 8. ถนนเทศบาล ขอย 11 หมู่ที่ 14 วางท่อระบายน้ำ ขนาด Ø 0.60 เมตร ยาว 1,104.00 เมตร พร้อมบ่อพัก พิกัดจุดเริ่มต้น N 13.432221, E 101.342396 พิกัดจุดสิ้นสุด N 13.429711, E 101.345433 (ตามแบบ ทด.เกาะจันทร์)							

ก. ยุทธศาสตร์จังหวัดที่ 4 ยกระดับประสิทธิภาพการบริหารจัดการภาครัฐและเอกชน โครงสร้างพื้นฐานและคมนาคม รองรับเขตพัฒนาพิเศษภาคตะวันออก

ข. ยุทธศาสตร์การพัฒนาขององค์กรปกครองส่วนท้องถิ่นในเขตจังหวัดชลบุรีที่ 1 การพัฒนาโครงสร้างพื้นฐาน / สาธารณูปโภค

1. ยุทธศาสตร์องค์การบริหารส่วนจังหวัดชลบุรีที่ 3 การพัฒนาโครงสร้างพื้นฐานและโครงข่ายคมนาคมขนส่ง

1.1 แผนงานอุตสาหกรรมและการโยธา

ลำดับที่	โครงการ	วัตถุประสงค์	เป้าหมาย (ผลผลิตของโครงการ)	งบประมาณ					ตัวชี้วัด (KPI)	ผลที่คาดว่าจะได้รับ	หน่วยงาน ที่จะขอประสาน
				2566 (บาท)	2567 (บาท)	2568 (บาท)	2569 (บาท)	2570 (บาท)			
5	ก่อสร้างท่อระบายน้ำคอนกรีตเสริมเหล็กพร้อมทางเท้าคอนกรีตเสริมเหล็กถนนเกาะโพธิ์ - สามแยก (ชุมชนย่อยที่ 4, 5, 6, 7, และ 8) หมู่ที่ 2, 4 และ 5 ตำบลท่าบ่อ อำเภอกោះจันทร์ (โครงการลำดับที่ 1)	- เพื่อให้ประชาชนในพื้นที่ข้างเคียงสัญจรไปมาได้สะดวก รวดเร็ว - เพื่อให้การระบายน้ำเป็นไปอย่างมีประสิทธิภาพ ป้องกันปัญหาน้ำท่วมในช่วงฤดูฝน	- วางท่อเหลี่ยมขนาด 1.00x1.00x 1.00 เมตร และท่อระบายน้ำ คลส. ขนาด ๑ 1.00 เมตร, ขนาด ๑ 0.80 เมตร พร้อมทางเท้า คลส. กว้าง 1.00 - 2.00 เมตร และทางเท้า คลส. กว้าง 0.50 เมตร จำนวน 1 ช่วง ความยาวรวมไม่น้อยกว่า 5,800.00 เมตร (2 ช่วง) (ตามแบบ ทด.ท่าบ่อ) พิกัดจุดเริ่มต้น 13.387078, 101.287896 พิกัดจุดสิ้นสุด 13.386067, 101.313969	-	-	-	59,900,000	-	- ก่อสร้างท่อระบายน้ำ คลส. พร้อมทางเท้า คลส. จำนวน 1 สาย	- ประชาชนได้รับความสะดวกและปลอดภัยจากการสัญจร - การระบายน้ำเป็นไปอย่างมีประสิทธิภาพ ป้องกันและแก้ไขปัญหาน้ำท่วมขังในช่วงฤดูฝน	ทต.ท่าบ่อ
6	วางท่อระบายน้ำคอนกรีตเสริมเหล็ก ถนนสายเจริญโชติ หมู่ที่ 12 ตำบลท่าบ่อ อำเภอกោះจันทร์ (โครงการลำดับที่ 1)	- เพื่อวางท่อระบายน้ำสำหรับระบายน้ำและรับมือกับสภาวะน้ำท่วมที่อาจเกิดขึ้น - เพื่อเพิ่มประสิทธิภาพในการระบายน้ำได้อย่างสะดวก รวดเร็ว และเป็นการป้องกันแก้ไขน้ำท่วมขังในพื้นที่	- วางท่อระบายน้ำ คลส. ขนาด ๑ 1.00 x 1.00 เมตร พร้อมบ่อพัก ระยะทาง 2,374.00 เมตร (ตามแบบ อบต.ท่าบ่อ) พิกัดจุดเริ่มต้น N 13.34789, E 101.30510 พิกัดจุดสิ้นสุด N 13.34943, E 101.29569	-	-	-	10,330,000	- จำนวนท่อระบายน้ำที่ได้มาตรฐานเพิ่มขึ้น	- ประชาชนมีท่อระบายน้ำที่ได้มาตรฐาน สำหรับระบายน้ำและรับมือกับสภาวะน้ำท่วมที่อาจเกิดขึ้น - การระบายน้ำมีประสิทธิภาพ สะดวก รวดเร็ว และปราศจากปัญหาน้ำท่วมขัง	อบต.ท่าบ่อ	

ก. ยุทธศาสตร์จังหวัดที่ 4 ยุกระดับประสิทธิภาพการบริหารจัดการภาครัฐและเอกชน โครงสร้างพื้นฐานและคมนาคม รองรับเขตพัฒนาพิเศษภาคตะวันออก

ข. ยุทธศาสตร์การพัฒนาขององค์กรปกครองส่วนท้องถิ่นในเขตจังหวัดชลบุรีที่ 1 การพัฒนาโครงสร้างพื้นฐาน / สาธารณูปโภค

1. ยุทธศาสตร์องค์การบริหารส่วนจังหวัดชลบุรีที่ 3 การพัฒนาโครงสร้างพื้นฐานและโครงการถ่ายโอนคมนาคมขนส่ง

1.1 แผนงานอุตสาหกรรมและการโยธา

ลำดับที่	โครงการ	วัตถุประสงค์	เป้าหมาย (ผลผลิตของโครงการ)	งบประมาณ				ตัวชี้วัด (KPI)	ผลที่คาดว่าจะได้รับ	หน่วยงาน ที่จะขอประสาน
				2566 (บาท)	2567 (บาท)	2568 (บาท)	2570 (บาท)			
7	วางท่อระบายน้ำคอนกรีตเสริมเหล็ก ถนนสาย บขร.1 หมู่ที่ 9 ตำบลท่าบุญมี อำเภอเกาะจันทร์ (โครงการลำดับที่ 2)	- เพื่อวางท่อระบายน้ำ สำหรับระบายน้ำและรับมือกับสภาวะน้ำท่วมที่อาจเกิดขึ้น - เพื่อเพิ่มประสิทธิภาพในการระบายน้ำได้อย่างสะดวก รวดเร็ว และเป็นการป้องกันปัญหาน้ำท่วมซ้ำ	- วางท่อระบายน้ำ คล. ขนาด Ø 1.00 x 1.00 เมตร พร้อมบ่อพัก ระยะทาง 1,000.00 เมตร (ตามแบบ อบต.ท่าบุญมี) มีกวดเริ่มต้น N 13.42561, E 101.29315 มีกวดสิ้นสุด N 13.42539, E 101.30212	-	-	4,980,000	-	- จำนวนท่อระบายน้ำที่ได้มาตรฐานที่เพิ่มขึ้น	- ประชาชนมีท่อระบายน้ำที่ได้มาตรฐาน สำหรับระบายน้ำ และรับมือกับสภาวะน้ำท่วมที่อาจเกิดขึ้น - การระบายน้ำมีประสิทธิภาพ สะดวก รวดเร็ว และปราศจากปัญหาน้ำท่วมซ้ำ	อบต.ท่าบุญมี
รวมทั้งสิ้นจำนวน 7 โครงการ				-	-	-	155,764,000	-	-	-

ระเบียบวาระที่ 5
เรื่องอื่น ๆ

